


MINISTERIO DE INDUSTRIA Y ENERGIA
COMISARIA DE LA ENERGIA Y RECURSOS MINERALES

INVENTARIO NACIONAL DE RECURSOS DE COBRE 1981



INSTITUTO GEOLOGICO Y MINERO DE ESPAÑA

TOMO VI FICHAS

10784

INDICE GENERAL

TOMO I.-

- 0.- RESUMEN
- 1.- PLANTEAMIENTO GENERAL
- 2.- YACIMIENTOS Y MINAS DE COBRE

TOMO II.-

- 3.- APROVECHAMIENTO DE LAS MENAS DE COBRE
- 4.- DATOS ECONOMICOS SOBRE LA INDUSTRIA DEL COBRE

TOMO III.-

- 5.- ANALISIS DE LA MINERIA ESPAÑOLA DEL COBRE
 - 6.- EXPLOTABILIDAD Y ECONOMICIDAD DE LOS RECURSOS ESPAÑOLES DE COBRE
 - 7.- RECURSOS ESPAÑOLES DE COBRE
 - 8.- CONCLUSIONES Y RECOMENDACIONES
- BIBLIOGRAFIA

TOMO IV.-

FICHAS. Zonas 1ª, 2ª, 3ª, 4ª y 5ª

TOMO V.-

FICHAS. Zonas 6ª, 7ª 8ª y 9ª

.../...

TOMO VI.-

FICHAS. Zona 10ª

TOMO VII.-

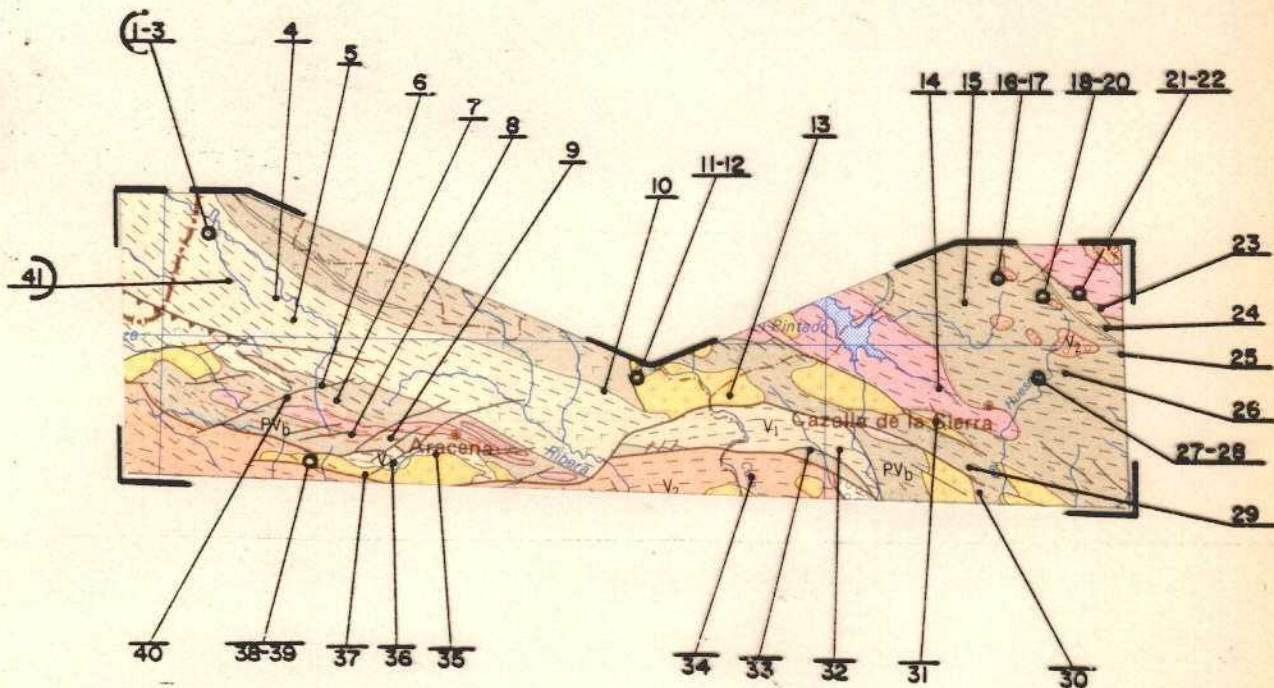
FICHAS. Zonas 11ª y 12ª

INDICE DEL TOMO VI .- FICHAS

=====

ZONA 10.-	Mapa n° 22	-	Fichas n ^o S	1	-	41
	Mapa n° 23	-	Fichas n ^o S	42	-	262
	Mapa n° 24	-	Fichas n ^o S	263	-	322

BADAJOS



SEVILLA

HUELVA



MAPA nº 22
ZONA 10

ESCALA 1:1.000.000

22

0 50 100 150 200 Km.

TIPO	Permiso de Investigación		
SITUACION	C. LAMBERT <input type="checkbox"/> C. GEOGRAFICAS <input checked="" type="checkbox"/>	HOJA 1:200.000	MAPA N°
	X <u>6° 57' 10" O</u> Y <u>38° 8' 30" N</u>	HOJA 1:50.000	22

ZONA 10	PROVINCIA	Huelva
	TERMINO MUNICIPAL	Encinasola
	DENOMINACION	Danielin

CONTEXTO GEOLOGICO

DOMINIO OROGENICO	
ESTRATIGRAFIA	Silúrico
LITOLOGIA	Pizarras, areniscas
MORFOLOGIA	Desconocida
MINERALIZACION	Pirita
MENA	Pirita, sulfuros de Cu, Pb, Zn
GANGA	
ROCAS ENCAJANTES	Pizarras, areniscas
CARACTERISTICAS DE LA MINERALIZACION	
CLASIFICACION DEL CRIADERO	EDAD

1 concesión. N° de registro 14.243. Superficie 43 ha. No presentó plan de labores en 1979

FUENTE DE INFORMACION	Mapa metalogenético	AÑO	1975
-----------------------	---------------------	-----	------

PUNTO INVENTARIADO N° 2/10

TIPO	Indicio			
SITUACION	C. LAMBERT <input type="checkbox"/> C. GEOGRAFICAS <input checked="" type="checkbox"/>	HOJA 1:200.000	68	MAPA N° 22
	X <u>6° 55' 30" O</u> Y <u>38° 8' 20" N</u>	HOJA 1:50.000	895	

ZONA 10	PROVINCIA	Huelva
	TERMINO MUNICIPAL	Encinasola
	DENOMINACION	Dolores

CONTEXTO GEOLOGICO

DOMINIO OROGENICO			
ESTRATIGRAFIA	Silúrico		
LITOLOGIA	Pizarras		
MORFOLOGIA	Filoniana		
MINERALIZACION	Pirita, Cu		
MENA	Piritas, sulfuros de Cu		
GANGA	Cuarzo		
ROCAS ENCAJANTES	Pizarra, cuarcita		
CARACTERISTICAS DE LA MINERALIZACION	Rumbo N-25°O. Potencia 15-20 m.		
CLASIFICACION DEL CRIADERO	Hidrotermal	EDAD	Hercínica

--	--	--	--

FUENTE DE INFORMACION	Mapa metalogenético	AÑO	1975
-----------------------	---------------------	-----	------

TIPO	Permiso de Investigación			
SITUACION	C. LAMBERT <input type="checkbox"/> C. GEOGRAFICAS <input checked="" type="checkbox"/>	HOJA 1:200.000	68	MAPA N°
	x <u>6° 55' 10" O</u> y <u>38° 8' 10" N</u>	HOJA 1:50.000	895	22

ZONA 10	PROVINCIA	Huelva
	TERMINO MUNICIPAL	Encinasola
	DENOMINACION	Rosis

CONTEXTO GEOLOGICO

DOMINIO OROGENICO	
ESTRATIGRAFIA	Cambrico superior
LITOLOGIA	Pizarras
MORFOLOGIA	Desconocida
MINERALIZACION	Calcopirita, blenda, oligisto, galena
MENA	Calcopirita
GANGA	
ROCAS ENCAJANTES	Pizarras Edad: Cámbrico superior
CARACTERISTICAS DE LA MINERALIZACION	
CLASIFICACION DEL CRIADERO	EDAD

1 concesión. N° de registro 14.244. Superficie 55 ha. No presentó plan de labores en 1979

FUENTE DE INFORMACION	Mapa metalogenético	AÑO	1975
-----------------------	---------------------	-----	------

TIPO	Permiso de Investigación			
SITUACION	C. LAMBERT <input type="checkbox"/> C. GEOGRAFICAS <input checked="" type="checkbox"/>	HOJA 1:200.000	68	MAPA N° 22
	X 6° 50' 10" O Y 38° 4' 20" N	HOJA 1:50.000	896	

ZONA 10	PROVINCIA	Huelva
	TERMINO MUNICIPAL	Cumbres de San Bartolomé
	DENOMINACION	María del Carmen

CONTEXTO GEOLOGICO

DOMINIO OROGENICO	
ESTRATIGRAFIA	Silúrico
LITOLOGIA	Pizarras

MORFOLOGIA	
MINERALIZACION	Malaquita, azurita, calcopirita
MENA	Malaquita, azurita
GANGA	
ROCAS ENCAJANTES	Pizarras Edad: Silúrico
CARACTERISTICAS DE LA MINERALIZACION	
CLASIFICACION DEL CRIADERO	EDAD

1 concesión. N° de registro 14.250. Superficie 28 ha. No presentó plan de labores en 1979

FUENTE DE INFORMACION	Mapa metalogenético	AÑO	1975
-----------------------	---------------------	-----	------

TIPO	Indicio			
SITUACION	C. LAMBERT <input type="checkbox"/> C. GEOGRAFICAS <input checked="" type="checkbox"/>	HOJA 1:200.000	68	MAPA Nº 22
	X <u>6° 47' 0</u> Y <u>38° 2' 10" N</u>	HOJA 1:50.000	896	

ZONA 10	PROVINCIA	Huelva
	TERMINO MUNICIPAL	Cumbres de San Bartolomé
	DENOMINACION	Grupo Camilo

CONTEXTO GEOLOGICO

DOMINIO OROGENICO	
ESTRATIGRAFIA	Devónico
LITOLOGIA	

MORFOLOGIA	Filoniana		
MINERALIZACION	Sulfuros de Cu y Fe, SCu, SCu ₂		
MENA	Sulfuro de Cu y Fe		
GANGA	Barita		
ROCAS ENCAJANTES			
CARACTERISTICAS DE LA MINERALIZACION	Rumbo N-15° O		
CLASIFICACION DEL CRIADERO	Hidrotermal	EDAD	Hercínica

--	--	--	--

FUENTE DE INFORMACION	Mapa metalogenético	AÑO	1975
-----------------------	---------------------	-----	------

TIPO	Concesión			
SITUACION	C. LAMBERT <input type="checkbox"/> C. GEOGRAFICAS <input checked="" type="checkbox"/>	HOJA 1:200.000	75	MAPA N°
	X <u>6°44'10" O</u> Y <u>37°57'20" N</u>	HOJA 1: 50.000	917	22
ZONA 10	PROVINCIA	Huelva		
	TERMINO MUNICIPAL	La Nava		
	DENOMINACION	María Luisa		
CONTEXTO GEOLOGICO				
DOMINIO OROGENICO				
ESTRATIGRAFIA				
LITOLOGIA	Cuarzitas, calizas y pizarras.			
MORFOLOGIA	Estratiforme			
MINERALIZACION	Pirita, cuprita, blenda, galena, cuarzo.			
MENA	Pirita cuprífera			
GANGA	Cuarzo, calcita			
ROCAS ENCAJANTES	Pizarras silíceas			
CARACTERISTICAS DE LA MINERALIZACION	<p>La mineralización presenta 2 zonas principales:</p> <ul style="list-style-type: none"> - Zona Levante-Dirección N-120°-140°E y buzamiento 40°-70° - Zona Principal-Dirección N-15°-O y buzamiento 65°N <p>Las reservas geológicas se cifran en 250.000t. con una ley media de 0,7% Cu.</p>			
CLASIFICACION DEL CRIADERO		EDAD		
<p>La mina María Luisa presenta 2 zonas de explotación, zona de La Corta (Principal) y zona Levante. Actualmente solamente se está efectuando el aprovechamiento de las escombreras de las cuales mediante machaqueo se obtiene balasto.</p>				
FUENTE DE INFORMACION	Visita a Mina		AÑO	1.981

TIPO	Concesión			
SITUACION	C. LAMBERT <input type="checkbox"/> C. GEOGRAFICAS <input checked="" type="checkbox"/>	HOJA 1:200.000	75	MAPA N°
	X <u>6° 43' 10" O</u> Y <u>37° 56' 10" N</u>	HOJA 1:50.000	917	22

ZONA 10	PROVINCIA	Huelva
	TERMINO MUNICIPAL	Galaroza
	DENOMINACION	Reprise

CONTEXTO GEOLOGICO

DOMINIO OROGENICO	
ESTRATIGRAFIA	
LITOLOGIA	

MORFOLOGIA	Filoniana		
MINERALIZACION	Calcopirita, blenda		
MENA	Calcopirita, blenda		
GANGA	Cuarzo		
ROCAS ENCAJANTES			
CARACTERISTICAS DE LA MINERALIZACION	Rumbo E-O. Buzamiento N.		
CLASIFICACION DEL CRIADERO	Hidrotermal	EDAD	Post-Cámbrico

1 concesión. N° registro 10.947. Superficie 20 ha. No presentó plan de labores en 1979

FUENTE DE INFORMACION	Mapa metalogenético	AÑO	1973
-----------------------	---------------------	-----	------

TIPO	Concesión			
SITUACION	C. LAMBERT <input type="checkbox"/> C. GEOGRAFICAS <input checked="" type="checkbox"/>	HOJA 1:200.000	75	MAPA N°
	x 6° 41' 35" O y 37° 53' 40" N	HOJA 1:50.000	917	22

ZONA 10	PROVINCIA	Huelva
	TERMINO MUNICIPAL	El Castaño
	DENOMINACION	Santa María de Guadalupe

CONTEXTO GEOLOGICO

DOMINIO OROGENICO			
ESTRATIGRAFIA	Cámbrico		
LITOLOGIA	Calizas, pizarras		
MORFOLOGIA	Estratiforme		
MINERALIZACION	Galena, pirita, calcopirita, cuarzo, calcita		
MENA	Galena		
GANGA	Pirita, calcopirita, blenda, cuarzo, calcita		
ROCAS ENCAJANTES	Calizas Edad: Cámbrico		
CARACTERISTICAS DE LA MINERALIZACION	Rumbo N-15° E. Buzamiento NE 45°		
CLASIFICACION DEL CRIADERO		EDAD	

1 concesión. N° de registro 13.424. Superficie 24 ha.
No presentó plan de labores en 1979

FUENTE DE INFORMACION	Mapa metalogenético	AÑO	1973
-----------------------	---------------------	-----	------

TIPO	Indicio			
SITUACION	C. LAMBERT <input type="checkbox"/> C. GEOGRAFICAS <input checked="" type="checkbox"/>	HOJA 1:200.000	75	MAPA N ^o
	X <u>6° 36' 40" O</u> Y <u>37° 53' 50" N</u>	HOJA 1:50.000	917	22

ZONA 10	PROVINCIA	Huelva
	TERMINO MUNICIPAL	Aracena
	DENOMINACION	Plomos de la Sierra de Aracena

CONTEXTO GEOLOGICO

DOMINIO OROGENICO			
ESTRATIGRAFIA	Cámbrico		
LITOLOGIA	Pizarras		
MORFOLOGIA	Estratiforme		
MINERALIZACION	Galena, pirita, calcopirita, blenda, cuarzo, calcita		
MENA	Galena		
GANGA	Pirita, calcopirita, blenda, cuarzo, calcita		
ROCAS ENCAJANTES	Caliza		
CARACTERISTICAS DE LA MINERALIZACION	Rumbo N-40° O. Buzamiento 45° N		
CLASIFICACION DEL CRIADERO	Sedimentario	EDAD	Cámbrico

--	--	--	--

FUENTE DE INFORMACION	Mapa metalogenético	AÑO	1973
-----------------------	---------------------	-----	------

TIPO	Grupo			
SITUACION	C. LAMBERT <input type="checkbox"/> C. GEOGRAFICAS <input checked="" type="checkbox"/>	HOJA 1:200.000	75	MAPA Nº
	x 6°20'50" O y 37°56'50" N	HOJA 1:50.000	918	22
ZONA 10	PROVINCIA	Huelva		
	TERMINO MUNICIPAL	Cala		
	DENOMINACION	Minas de Cala		
CONTEXTO GEOLOGICO				
DOMINIO OROGENICO				
ESTRATIGRAFIA				
LITOLOGIA	Granito, caliza, cuarcitas			
MORFOLOGIA	Masivo			
MINERALIZACION	Magnetita, pirita, calcopirita, limonita, hematites.			
MENA	Magnetita, pirita cobriza			
GANGA	Caliza y cuarzo			
ROCAS ENCAJANTES	Caliza, granito			
CARACTERISTICAS DE LA MINERALIZACION	Las capas de mineral presentan rumbos 0-20°/25°-N y buzamiento de hasta 80°N. La mineralización ferrífera en las zonas oriental y ocidental del yacimiento presenta la existencia de sulfuros de cobre de origen hidrotermal, considerandose que ésta presencia existe en el 60% del yacimiento.			
CLASIFICACION DEL CRIADERO	Metasomático	EDAD		
<p>La explotación del yacimiento se realizará actualmente a ciclo abierto, un frente bago y bancos de 15m. de altura.</p> <p>La producción en 1.980 fue de 8.200t. de concentrados de Cu, con una ley media del 18,5% de Cu.</p> <p>Las reservas geológicas se cifran en 70Mt. con una ley media del 32% de Fe - y el cobre se presenta con una ley aproximada del 0,35%.</p>				
FUENTE DE INFORMACION	Visita a Mina		AÑO	1.981

TIPO	Concesión				
SITUACION	C. LAMBERT <input type="checkbox"/>	C. GEOGRAFICAS <input checked="" type="checkbox"/>	HOJA 1:200.000	75	MAPA N° 22
	X 6° 16' 50" O	Y 39° 58' 10" N	HOJA 1:50.000	918	

ZONA 10	PROVINCIA	Huelva
	TERMINO MUNICIPAL	Cala
	DENOMINACION	Nueva Corneta

CONTEXTO GEOLOGICO

DOMINIO OROGENICO	
ESTRATIGRAFIA	
LITOLOGIA	

MORFOLOGIA	Filoniana		
MINERALIZACION	Calcopirita		
MENA	Calcopirita		
GANGA	Silicatada		
ROCAS ENCAJANTES	Granito		
CARACTERISTICAS DE LA MINERALIZACION			
CLASIFICACION DEL CRIADERO	Hidrotermal	EDAD	Hercínica

10 concesiones. N° de registro 9.447 y otros. Superficie 230,09 ha. No presentó plan de labores en 1979

FUENTE DE INFORMACION	Mapa metalogenético	AÑO	1973
-----------------------	---------------------	-----	------

TIPO	Grupo			
SITUACION	C. LAMBERT <input type="checkbox"/> C. GEOGRAFICAS <input checked="" type="checkbox"/>	HOJA 1:200.000	75	MAPA Nº
	X <u>6° 16' 50" O</u> Y <u>37° 58' 5" N</u>	HOJA 1:50.000	918	22

ZONA 10	PROVINCIA	Huelva
	TERMINO MUNICIPAL	Cala
	DENOMINACION	Grupo Sultana-San Rafael

CONTEXTO GEOLOGICO

DOMINIO OROGENICO	
ESTRATIGRAFIA	
LITOLOGIA	

MORFOLOGIA	Filoniana		
MINERALIZACION	Calcopirita		
MENA	Calcopirita		
GANGA	Cuarzo aurífero		
ROCAS ENCAJANTES	Granito		
CARACTERISTICAS DE LA MINERALIZACION	Rumbo N-25° O. Buzamiento 30° O		
CLASIFICACION DEL CRIADERO	Hidrotermal	EDAD	Hercínica

2 concesiones. Nº de registro 5.441 y 9.446. Superficie 28 ha.
No presentó plan de labores en 1979

FUENTE DE INFORMACION	Mapa metalogenético	AÑO	1973
-----------------------	---------------------	-----	------

TIPO	Permiso de Investigación			
SITUACION	C. LAMBERT <input type="checkbox"/> C. GEOGRAFICAS <input checked="" type="checkbox"/>	HOJA 1:200.000	75	MAPA Nº
	X <u>6° 9' 10" O</u> Y <u>37° 57' N</u>	HOJA 1:50.000	919	22

ZONA 10	PROVINCIA	Sevilla
	TERMINO MUNICIPAL	El Real de la Jara
	DENOMINACION	Isabel

CONTEXTO GEOLOGICO

DOMINIO OROGENICO	
ESTRATIGRAFIA	Silúrico
LITOLOGIA	Pizarras, calizas, cuarcitas, granitos

MORFOLOGIA	Estratiforme
------------	--------------

MINERALIZACION	Magnetita, pirita, calcopirita
----------------	--------------------------------

MENA	Magnetita, pirita
------	-------------------

GANGA	
-------	--

ROCAS ENCAJANTES	Caliza, dolomia
------------------	-----------------

CARACTERISTICAS DE LA MINERALIZACION	Rumbo N-70° O. Buzamiento NE
--------------------------------------	------------------------------

CLASIFICACION DEL CRIADERO	Metasomatico	EDAD	Post-Cámbrico
----------------------------	--------------	------	---------------

2 concesiones. Nº de registro 6.789. Superficie 914 ha. No presentó plan de labores en 1979

FUENTE DE INFORMACION	Mapa metalogenético	AÑO	1973
-----------------------	---------------------	-----	------

TIPO	Concesión - Indicio			
SITUACION	C. LAMBERT <input type="checkbox"/> C. GEOGRAFICAS <input type="checkbox"/>	HOJA 1:200.000	76	MAPA N ^o
	X _____ Y _____	HOJA 1:50.000	919/920	22

ZONA 10	PROVINCIA	Sevilla
	TERMINO MUNICIPAL	Cazalla
	DENOMINACION	Blanquita

CONTEXTO GEOLOGICO

DOMINIO OROGENICO	
ESTRATIGRAFIA	
LITOLOGIA	

MORFOLOGIA	Desconocida		
MINERALIZACION	Pirita cobriza, oxido de Fe		
MENA	Pirita cobriza		
GANGA			
ROCAS ENCAJANTES			
CARACTERISTICAS DE LA MINERALIZACION			
CLASIFICACION DEL CRIADERO		EDAD	

--	--	--	--

FUENTE DE INFORMACION	Mapa metalogenético	AÑO	1975
-----------------------	---------------------	-----	------

TIPO	Grupo				
SITUACION	C. LAMBERT <input type="checkbox"/>	C. GEOGRAFICAS <input checked="" type="checkbox"/>	HOJA 1:200.000	69	MAPA N° 22
	x 5° 47' 15"	y 38° 4' 20"	HOJA 1:50.000	899	

ZONA 10	PROVINCIA	Sevilla
	TERMINO MUNICIPAL	Guadalcanal y Valverde de Llerena
	DENOMINACION	Insistencia

CONTEXTO GEOLOGICO

DOMINIO OROGENICO	
ESTRATIGRAFIA	
LITOLOGIA	

MORFOLOGIA	Desconocida	
MINERALIZACION	Magnetita, sulfuros de Cu, limonita, oxidos y carbonatos de Cu, Pb, Zn	
MENA	Sulfuros de Cu, limonita, oxidos y carbonatos de Cu, Pb, Zn	
GANGA	Magnetita	
ROCAS ENCAJANTES		
CARACTERISTICAS DE LA MINERALIZACION		
CLASIFICACION DEL CRIADERO		EDAD

6 concesiones. N° de registro 6.944 y otros. Superficie 6.589 ha. Presentó plan de labores en 1979

FUENTE DE INFORMACION	Mapa metalogenético	AÑO	1974
-----------------------	---------------------	-----	------

TIPO	Permiso de Investigación				
SITUACION	C. LAMBERT <input type="checkbox"/>	C. GEOGRAFICAS <input checked="" type="checkbox"/>	HOJA 1:200.000	69	MAPA N° 22
	X <u>5° 43' 50" O</u> Y <u>31° 5' 10" N</u>		HOJA 1:50.000	899	

ZONA 10	PROVINCIA	Sevilla
	TERMINO MUNICIPAL	Alanis
	DENOMINACION	Otilia

CONTEXTO GEOLOGICO

DOMINIO OROGENICO	
ESTRATIGRAFIA	
LITOLOGIA	

MORFOLOGIA	Desconocida	
MINERALIZACION	Cu	
MENA		
GANGA		
ROCAS ENCAJANTES		
CARACTERISTICAS DE LA MINERALIZACION		
CLASIFICACION DEL CRIADERO	EDAD	

1 concesión. N° de registro 7.081. Superficie 2.564 ha. No presentó plan de labores en 1979

FUENTE DE INFORMACION	Mapa metalogenético	AÑO	1974
-----------------------	---------------------	-----	------

TIPO	Permiso de Investigación				
SITUACION	C. LAMBERT <input type="checkbox"/>	C. GEOGRAFICAS <input checked="" type="checkbox"/>	HOJA 1:200.000	69	MAPA N° 22
	X 5° 42' 30"	Y 38° 4' 30"	HOJA 1:50.000	899	

ZONA 10	PROVINCIA	Sevilla
	TERMINO MUNICIPAL	Alanis
	DENOMINACION	

CONTEXTO GEOLOGICO

DOMINIO OROGENICO	
ESTRATIGRAFIA	
LITOLOGIA	

MORFOLOGIA	Desconocida		
MINERALIZACION	Cu		
MENA			
GANGA			
ROCAS ENCAJANTES			
CARACTERISTICAS DE LA MINERALIZACION			
CLASIFICACION DEL CRIADERO		EDAD	

1 concesión. N° de registro 7.082. Superficie 66 ha. No presentó plan de labores en 1979

FUENTE DE INFORMACION	Mapa metalogenético	AÑO	1974
-----------------------	---------------------	-----	------

TIPO	Permiso de Investigación			
SITUACION	C. LAMBERT <input type="checkbox"/> C. GEOGRAFICAS <input checked="" type="checkbox"/>	HOJA 1:200.000	69	MAPA N°
	X <u>5° 38' 45" O</u> Y <u>38° 03' 50" N</u>	HOJA 1:50.000	899	22

ZONA 10	PROVINCIA	Sevilla
	TERMINO MUNICIPAL	Alanis
	DENOMINACION	Juana María

CONTEXTO GEOLOGICO

DOMINIO OROGENICO	
ESTRATIGRAFIA	Cámbrico y silúrico
LITOLOGIA	

MORFOLOGIA	Desconocida	
MINERALIZACION	Cu	
MENA		
GANGA	Esquistos, lavas, calizas	
ROCAS ENCAJANTES		
CARACTERISTICAS DE LA MINERALIZACION		
CLASIFICACION DEL CRIADERO	EDAD	

1 concesión. N° de registro 7.070. Superficie 28 ha. No presentó plan de labores en 1979

FUENTE DE INFORMACION	Mapa metalogenético	AÑO	1974
-----------------------	---------------------	-----	------

TIPO	Permiso de Investigación			
SITUACION	C. LAMBERT <input type="checkbox"/> C. GEOGRAFICAS <input checked="" type="checkbox"/>	HOJA 1:200.000	69	MAPA Nº
	x <u>5° 39' 10" O</u> y <u>38° 3' 50" N</u>	HOJA 1:50.000	899	22
ZONA 10	PROVINCIA	Sevilla		
	TERMINO MUNICIPAL	Alanis		
	DENOMINACION	Ana Angelina		
CONTEXTO GEOLOGICO				
DOMINIO OROGENICO				
ESTRATIGRAFIA				
LITOLOGIA				
MORFOLOGIA	Desconocida			
MINERALIZACION	Cu			
MENA	Esquistos, lavas, calizas			
GANGA				
ROCAS ENCAJANTES				
CARACTERISTICAS DE LA MINERALIZACION				
CLASIFICACION DEL CRIADERO		EDAD		
1 concesión. Nº de registro 7.084. Superficie 55 ha. No presentó plan de labores en 1979				
FUENTE DE INFORMACION	Mapa metalogenético		AÑO	1974

TIPO	Concesión			
SITUACION	C. LAMBERT <input type="checkbox"/>	C. GEOGRAFICAS <input checked="" type="checkbox"/>	HOJA 1:200.000	69
	x <u>5° 39' 50" O</u> y <u>38° 4' 30" N</u>		HOJA 1:50.000	899
ZONA 10	PROVINCIA	Sevilla		
	TERMINO MUNICIPAL	Alanis		
	DENOMINACION	San Pedro		
CONTEXTO GEOLOGICO				
DOMINIO OROGENICO				
ESTRATIGRAFIA	Cámbrico			
LITOLOGIA	Pizarras			
MORFOLOGIA	Filoniana			
MINERALIZACION	Azurita, malaquita, cuarzo, jaspe, calcopirita			
MENA	Azurita, malaquita, calcopirita			
GANGA	Jaspe, cuarzo			
ROCAS ENCAJANTES	Pizarras Edad: Cámbrico			
CARACTERISTICAS DE LA MINERALIZACION				
CLASIFICACION DEL CRIADERO	Epitermal		EDAD	Hercínica
<p>1 concesión. Nº de registro 6.186. Superficie 24 ha. Presentó plan de labores en 1979</p>				
FUENTE DE INFORMACION	Mapa metalogenético			AÑO 1974

TIPO	Permiso de Investigación		
SITUACION	C. LAMBERT <input type="checkbox"/> C. GEOGRAFICAS <input checked="" type="checkbox"/>	HOJA 1:200.000	MAPA N°
	X <u>5° 37' 10" O</u> Y <u>38° 4' 10" N</u>	69	22

ZONA 10	PROVINCIA	Sevilla
	TERMINO MUNICIPAL	Alanis
	DENOMINACION	Mary Valle

CONTEXTO GEOLOGICO

DOMINIO OROGENICO	
ESTRATIGRAFIA	
LITOLOGIA	

MORFOLOGIA	Desconocida	
MINERALIZACION	Cu	
MENA		
GANGA		
ROCAS ENCAJANTES		
CARACTERISTICAS DE LA MINERALIZACION		
CLASIFICACION DEL CRIADERO	EDAD	

1 concesión. N° de registro 7.083. Superficie 30 ha. No presentó plan de labores en 1979

FUENTE DE INFORMACION	Mapa metalogenético	AÑO	1974
-----------------------	---------------------	-----	------

TIPO	Indicio			
SITUACION	C. LAMBERT _____ <input checked="" type="checkbox"/> C. GEOGRAFICAS _____ <input type="checkbox"/>	HOJA 1:200.000	69	MAPA Nº 22
	x _____ 431,8 _____ y _____ 386,6 _____	HOJA 1:50.000	899	

ZONA 10	PROVINCIA	Sevilla
	TERMINO MUNICIPAL	Alanis
	DENOMINACION	

CONTEXTO GEOLOGICO

DOMINIO OROGENICO			
ESTRATIGRAFIA	Cámbrico		
LITOLOGIA	Calizas		
MORFOLOGIA	Desconocida		
MINERALIZACION	Cu		
MENA	Cu		
GANGA			
ROCAS ENCAJANTES			
CARACTERISTICAS DE LA MINERALIZACION			
CLASIFICACION DEL CRIADERO	Epitermal	EDAD	

--	--	--	--

FUENTE DE INFORMACION	Mapa metalogenético	AÑO	1974
-----------------------	---------------------	-----	------

TIPO	Concesión			
SITUACION	C. LAMBERT <input type="checkbox"/> C. GEOGRAFICAS <input checked="" type="checkbox"/>	HOJA 1:200.000	69	MAPA N°
	X <u>5° 35' 50" O</u> Y <u>38° 3' 20" N</u>	HOJA 1:50.000	899	22
ZONA 10	PROVINCIA	Sevilla		
	TERMINO MUNICIPAL	Alanis		
	DENOMINACION	6ª Ampliación a Insistencia		
CONTEXTO GEOLOGICO				
DOMINIO OROGENICO				
ESTRATIGRAFIA				
LITOLOGIA				
MORFOLOGIA	Desconocida			
MINERALIZACION	Cu			
MENA				
GANGA				
ROCAS ENCAJANTES				
CARACTERISTICAS DE LA MINERALIZACION				
CLASIFICACION DEL CRIADERO		EDAD		
1 concesión. N° de registro 7.084. Superficie 70 ha. No presentó plan de labores en 1979				
FUENTE DE INFORMACION	Mapa metalogenético		AÑO	1974

TIPO	Permiso de Investigación			
SITUACION	C. LAMBERT <input type="checkbox"/> C. GEOGRAFICAS <input checked="" type="checkbox"/>	HOJA 1:200.000	69	MAPA N°
	X <u>5° 35' 10" O</u> Y <u>38° 2' N</u>	HOJA 1:50.000	899	22
ZONA 10	PROVINCIA	Sevilla		
	TERMINO MUNICIPAL	Alanis		
	DENOMINACION	San Antonio		
CONTEXTO GEOLOGICO				
DOMINIO OROGENICO				
ESTRATIGRAFIA				
LITOLOGIA				
MORFOLOGIA	Desconocida			
MINERALIZACION	Cu			
MENA				
GANGA				
ROCAS ENCAJANTES				
CARACTERISTICAS DE LA MINERALIZACION				
CLASIFICACION DEL CRIADERO		EDAD		
<p>1 concesión. N° de registro 7.067. Superficie 20 ha. No presentó plan de labores en 1979</p>				
FUENTE DE INFORMACION	Mapa metalogenético		AÑO	1974

PUNTO INVENTARIADO Nº 25/10

TIPO	Permiso de Investigación			
SITUACION	C. LAMBERT <input type="checkbox"/>	C. GEOGRAFICAS <input checked="" type="checkbox"/>	HOJA 1:200.000	MAPA Nº
	X 5° 33' 25" O	Y 37° 59' N	76	22
			HOJA 1:50.000	920

ZONA 10	PROVINCIA	Sevilla
	TERMINO MUNICIPAL	Alanis
	DENOMINACION	Famosa

CONTEXTO GEOLOGICO

DOMINIO OROGENICO	
ESTRATIGRAFIA	
LITOLOGIA	

MORFOLOGIA	Desconocida		
MINERALIZACION	Cobre		
MENA	Cobre		
GANGA			
ROCAS ENCAJANTES			
CARACTERISTICAS DE LA MINERALIZACION			
CLASIFICACION DEL CRIADERO		EDAD	

1 concesión. Nº de registro 7.066. Superficie 99 ha. No presentó plan de labores en 1979.

FUENTE DE INFORMACION	Mapa metalogenético	AÑO	1975
-----------------------	---------------------	-----	------

TIPO	Indicio			
SITUACION	C. LAMBERT <input type="checkbox"/>	C. GEOGRAFICAS <input checked="" type="checkbox"/>	HOJA 1:200.000	76
	X 5938'50" O	Y 37958'20" N	HOJA 1:50.000	920
			MAPA Nº	22

ZONA 10	PROVINCIA	Sevilla
	TERMINO MUNICIPAL	San Nicolas del Puerto
	DENOMINACION	

CONTEXTO GEOLOGICO

DOMINIO OROGENICO	
-------------------	--

ESTRATIGRAFIA	
---------------	--

LITOLOGIA	
-----------	--

MORFOLOGIA	
------------	--

MINERALIZACION	Cobre
----------------	-------

MENA	
------	--

GANGA	
-------	--

ROCAS ENCAJANTES	
------------------	--

CARACTERISTICAS DE LA MINERALIZACION	
--------------------------------------	--

CLASIFICACION DEL CRIADERO		EDAD	
----------------------------	--	------	--

--	--	--	--

FUENTE DE INFORMACION	Mapa metalogenético	AÑO	1975
-----------------------	---------------------	-----	------

TIPO	Permiso de Investigación			
SITUACION	C. LAMBERT <input type="checkbox"/> C. GEOGRAFICAS <input checked="" type="checkbox"/>	HOJA 1:200.000	76	MAPA N° 22
	X <u>5° 38' 30" O</u> Y <u>37° 57' 40" N</u>	HOJA 1:50.000	920	

ZONA 10	PROVINCIA	Sevilla
	TERMINO MUNICIPAL	San Nicolás del Puerto
	DENOMINACION	María Victoria

CONTEXTO GEOLOGICO

DOMINIO OROGENICO	
ESTRATIGRAFIA	Cámbrico Medio
LITOLOGIA	Pizarras, calizas

MORFOLOGIA	Filoniana		
MINERALIZACION	Azurita, malaquita, calcopirita, oxido de Fe		
MENA	Azurita, malaquita, calcopirita		
GANGA	Cuarzo		
ROCAS ENCAJANTES			
CARACTERISTICAS DE LA MINERALIZACION	Rumbo N-20° O		
CLASIFICACION DEL CRIADERO		EDAD	

1 concesión. N° de registro 7.010. Superficie 1.082 ha. No presentó plan de labores en 1979

FUENTE DE INFORMACION	Mapa metalogenético	AÑO	1975
-----------------------	---------------------	-----	------

TIPO	Indicio			
SITUACION	C. LAMBERT <input type="checkbox"/> C. GEOGRAFICAS <input checked="" type="checkbox"/>	HOJA 1:200.000	76	MAPA Nº
	x 427,6 y 374,2	HOJA 1:50.000	920	22

ZONA 10	PROVINCIA	Sevilla
	TERMINO MUNICIPAL	San Nicolás del Puerto
	DENOMINACION	

CONTEXTO GEOLOGICO

DOMINIO OROGENICO	
ESTRATIGRAFIA	Cámbrico
LITOLOGIA	Calizas, pizarras, cuarcitas

MORFOLOGIA	Filoniana		
MINERALIZACION	Sulfuros y carbonatos de Cu		
MENA	Sulfuros y carbonatos de Cu		
GANGA			
ROCAS ENCAJANTES			
CARACTERISTICAS DE LA MINERALIZACION			
CLASIFICACION DEL CRIADERO	Hidrotermal	EDAD	Hercínica

--	--	--	--

FUENTE DE INFORMACION	Mapa metalogenético	AÑO	1975
-----------------------	---------------------	-----	------

PUNTO INVENTARIADO N° 29/10

TIPO	Permiso de Investigación			
SITUACION	C. LAMBERT <input type="checkbox"/> C. GEOGRAFICAS <input checked="" type="checkbox"/>	HOJA 1:200.000	76	MAPA N° 22
	X 5° 46' 50" O Y 37° 52' N	HOJA 1:50.000	920	

ZONA 10	PROVINCIA	Sevilla
	TERMINO MUNICIPAL	El Pedroso
	DENOMINACION	María Francisca

CONTEXTO GEOLOGICO

DOMINIO OROGENICO	
ESTRATIGRAFIA	
LITOLOGIA	

MORFOLOGIA	Desconocida		
MINERALIZACION	Cobre		
MENA			
GANGA			
ROCAS ENCAJANTES			
CARACTERISTICAS DE LA MINERALIZACION			
CLASIFICACION DEL CRIADERO		EDAD	

1 concesión. N° de registro 7.091. Superficie 423 ha. No presentó plan de labores en 1979

FUENTE DE INFORMACION	Mapa metalogenético	AÑO	1975
-----------------------	---------------------	-----	------

TIPO	Concesión, Grupo		
SITUACION	C. LAMBERT <input type="checkbox"/> C. GEOGRAFICAS <input checked="" type="checkbox"/>	HOJA 1:200.000	76
	X 5° 45' O Y 37° 49' 35" N	HOJA 1:50.000	941
ZONA 10	PROVINCIA	Sevilla	
	TERMINO MUNICIPAL	El Pedroso	
	DENOMINACION	Grupo Minero el Pedroso	
CONTEXTO GEOLOGICO			
DOMINIO OROGENICO			
ESTRATIGRAFIA	Ordovícico		
LITOLOGIA	Cuarцитas		
MORFOLOGIA	Estratiforme		
MINERALIZACION	Fe, Cu, Pb, Zn		
MENA	Magnetita		
GANGA	Silicatada, carbonatada		
ROCAS ENCAJANTES	Pizarras		
CARACTERISTICAS DE LA MINERALIZACION	Buzamiento vertical, 3 bandas de 4-10 m.		
CLASIFICACION DEL CRIADERO	Neumatolítico	EDAD	Hercínica
<p>14 concesiones. N° de registro 33 y otros. Superficie 242 ha. No presentó plan de labores en 1979.</p>			
FUENTE DE INFORMACION	Mapa metalogenético	AÑO	1975

TIPO	Permiso de Investigación			
SITUACION	C. LAMBERT <input type="checkbox"/> C. GEOGRAFICAS <input checked="" type="checkbox"/>	HOJA 1:200.000	76	MAPA Nº
	X 5° 50' 20" O Y 37° 55' 10" N	HOJA 1:50.000	920	22

ZONA 10	PROVINCIA	Sevilla
	TERMINO MUNICIPAL	Cazalla de la Sierra
	DENOMINACION	Diana

CONTEXTO GEOLOGICO

DOMINIO OROGENICO	
ESTRATIGRAFIA	Silúrico
LITOLOGIA	Pizarras grises, cuarcitas
MORFOLOGIA	Masiva
MINERALIZACION	Azurita, malaquita, calcopirita
MENA	Azurita, malaquita, calcopirita
GANGA	
ROCAS ENCAJANTES	
CARACTERISTICAS DE LA MINERALIZACION	
CLASIFICACION DEL CRIADERO	EDAD

1 concesión. Nº de registro 6.968. Superficie 200 ha. otorgada en 1967. No presentó plan de labores en 1979

FUENTE DE INFORMACION	Mapa metalogenético	AÑO	1975
-----------------------	---------------------	-----	------

TIPO	Indicio			
SITUACION	C. LAMBERT <input type="checkbox"/>	C. GEOGRAFICAS <input checked="" type="checkbox"/>	HOJA 1:200.000	MAPA N ^o
	X 5° 59' 10" O	Y 37° 53' N	75	22
			HOJA 1:50.000	919

ZONA 10	PROVINCIA	Sevilla
	TERMINO MUNICIPAL	Almadén de la Plata
	DENOMINACION	

CONTEXTO GEOLOGICO

DOMINIO OROGENICO			
ESTRATIGRAFIA	Devónico		
LITOLOGIA	Pizarras, cuarcitas		
MORFOLOGIA	Desconocida		
MINERALIZACION	Cu		
MENA	Cu		
GANGA			
ROCAS ENCAJANTES			
CARACTERISTICAS DE LA MINERALIZACION			
CLASIFICACION DEL CRIADERO		EDAD	

--	--	--	--

FUENTE DE INFORMACION	Mapa metalogenético	AÑO	1973
-----------------------	---------------------	-----	------

TIPO	Concesión			
SITUACION	C. LAMBERT <input type="checkbox"/>	C. GEOGRAFICAS <input checked="" type="checkbox"/>	HOJA 1:200.000	75
	X 6° 2' 30" O	Y 37° 53' 40" N	HOJA 1:50.000	919
			MAPA N°	22

ZONA 10	PROVINCIA	Sevilla
	TERMINO MUNICIPAL	Almadén de la Plata
	DENOMINACION	

CONTEXTO GEOLOGICO

DOMINIO OROGENICO			
ESTRATIGRAFIA	Silúrico		
LITOLOGIA	Pizarras		
MORFOLOGIA	Filoniana		
MINERALIZACION	Calcopirita, cuarzo		
MENA	Calcopirita		
GANGA	Cuarzo		
ROCAS ENCAJANTES			
CARACTERISTICAS DE LA MINERALIZACION			
CLASIFICACION DEL CRIADERO		EDAD	

1 concesión. N° de registro 5.915. Superficie 56 ha. No presentó plan de labores en 1979

FUENTE DE INFORMACION	Mapa metalogenético	AÑO	1973
-----------------------	---------------------	-----	------

TIPO	Concesión			
SITUACION	C. LAMBERT <input type="checkbox"/> C. GEOGRAFICAS <input checked="" type="checkbox"/>	HOJA 1:200.000	75	MAPA N°
	X <u>6° 8' 20" O</u> Y <u>37° 51' 10" N</u>	HOJA 1:50.000	919	22

ZONA 10	PROVINCIA	Sevilla
	TERMINO MUNICIPAL	Almadén de la Plata
	DENOMINACION	La Porfia

CONTEXTO GEOLOGICO

DOMINIO OROGENICO			
ESTRATIGRAFIA	Devónico		
LITOLOGIA	Pizarras		
MORFOLOGIA	Desconocida		
MINERALIZACION	Calcopirita		
MENA	Calcopirita		
GANGA			
ROCAS ENCAJANTES	Pizarras		
CARACTERISTICAS DE LA MINERALIZACION			
CLASIFICACION DEL CRIADERO		EDAD	

1 concesión. N° de registro 6.610. Superficie 24 ha. No presentó plan de labores en 1979

FUENTE DE INFORMACION	Mapa metalogenético	AÑO	1973
-----------------------	---------------------	-----	------

TIPO	Permiso de Investigación			
SITUACION	C. LAMBERT <input type="checkbox"/> C. GEOGRAFICAS <input checked="" type="checkbox"/>	HOJA 1:200.000	75	MAPA N°
	X <u>6° 35' 45" O</u> Y <u>37° 52' 30" N</u>	HOJA 1:50.000	917	22

ZONA 10	PROVINCIA	Huelva
	TERMINO MUNICIPAL	Linares de la Sierra
	DENOMINACION	Nuestra Señora de Fatima

CONTEXTO GEOLOGICO

DOMINIO OROGENICO	
ESTRATIGRAFIA	Devónico
LITOLOGIA	

MORFOLOGIA	Filoniana		
MINERALIZACION	Pirita, galena, blenda, calcopirita		
MENA	Pirita		
GANGA			
ROCAS ENCAJANTES	Pizarras, calizas		
CARACTERISTICAS DE LA MINERALIZACION	Rumbo E-O. Buzamiento N		
CLASIFICACION DEL CRIADERO	Hidrotermal	EDAD	Hercínica

3 concesiones de superficie 68 ha y n° de registro 13.340
13.360 y 13.355.

FUENTE DE INFORMACION	Mapa metalogenético	AÑO	1973
-----------------------	---------------------	-----	------

TIPO	Indicio			
SITUACION	C. LAMBERT <input type="checkbox"/> C. GEOGRAFICAS <input checked="" type="checkbox"/>	HOJA 1:200.000	75	MAPA Nº
	x <u>6° 36' 40" O</u> y <u>37° 52' 10" N</u>	HOJA 1:50.000	917	22

ZONA 10	PROVINCIA	Huelva
	TERMINO MUNICIPAL	Linares de la Sierra, Aracena
	DENOMINACION	Nuestra Señora de Fatima

CONTEXTO GEOLOGICO

DOMINIO OROGENICO	
ESTRATIGRAFIA	
LITOLOGIA	

MORFOLOGIA	Filoniana		
MINERALIZACION	Oxidos de Fe, pirita, galena, blenda, calcopirita		
MENA	Pirita		
GANGA			
ROCAS ENCAJANTES	Calizas, pizarras		
CARACTERISTICAS DE LA MINERALIZACION	Rumbo E-O. Buzamiento N. Potencia 5-8 m.		
CLASIFICACION DEL CRIADERO	Hidrotermal	EDAD	Hercínica

--	--	--	--

FUENTE DE INFORMACION	Mapa metalogenético	AÑO	1973
-----------------------	---------------------	-----	------

TIPO	Permiso de Investigación			
SITUACION	C. LAMBERT <input type="checkbox"/> C. GEOGRAFICAS <input checked="" type="checkbox"/>	HOJA 1:200.000	75	MAPA N°
	X <u>6° 40' 20" O</u> Y <u>37° 50' 50" N</u>	HOJA 1:50.000	917	22

ZONA 10	PROVINCIA	Huelva
	TERMINO MUNICIPAL	Alajar
	DENOMINACION	Serrano Frac. 13

CONTEXTO GEOLOGICO

DOMINIO OROGENICO	
ESTRATIGRAFIA	
LITOLOGIA	

MORFOLOGIA	Desconocida	
MINERALIZACION	Pirita, Cu	
MENA		
GANGA		
ROCAS ENCAJANTES		
CARACTERISTICAS DE LA MINERALIZACION		
CLASIFICACION DEL CRIADERO	EDAD	

--

FUENTE DE INFORMACION	Mapa metalogenético	AÑO	1973
-----------------------	---------------------	-----	------

TIPO	Permiso de Investigación			
SITUACION	C. LAMBERT _____ <input checked="" type="checkbox"/> C. GEOGRAFICAS _____ <input type="checkbox"/>	HOJA 1:200.000	75	MAPA N°
	x _____ 330,4 _____ y _____ 367 _____	HOJA 1:50.000	917	22

ZONA 10	PROVINCIA	Huelva
	TERMINO MUNICIPAL	Santa Ana la Real
	DENOMINACION	María de los Angeles

CONTEXTO GEOLOGICO

DOMINIO OROGENICO	
ESTRATIGRAFIA	
LITOLOGIA	

MORFOLOGIA	Desconocida		
MINERALIZACION	Pirita cobriza		
MENA	Pirita cobriza		
GANGA			
ROCAS ENCAJANTES			
CARACTERISTICAS DE LA MINERALIZACION			
CLASIFICACION DEL CRIADERO		EDAD	

1 concesión. N° de registro 13.964. Superficie 40 ha. No presentó plan de labores en 1979

FUENTE DE INFORMACION	Mapa metalogénico	AÑO	1973
-----------------------	-------------------	-----	------

TIPO	Indicio			
SITUACION	C. LAMBERT <input type="checkbox"/> C. GEOGRAFICAS <input checked="" type="checkbox"/>	HOJA 1:200.000	75	MAPA N° 22
	x 6° 44' O y 37° 51' 40" N	HOJA 1:50.000	917	

ZONA 10	PROVINCIA	Huelva
	TERMINO MUNICIPAL	Santa Ana la Real
	DENOMINACION	Bartolomé

CONTEXTO GEOLOGICO

DOMINIO OROGENICO	
ESTRATIGRAFIA	
LITOLOGIA	

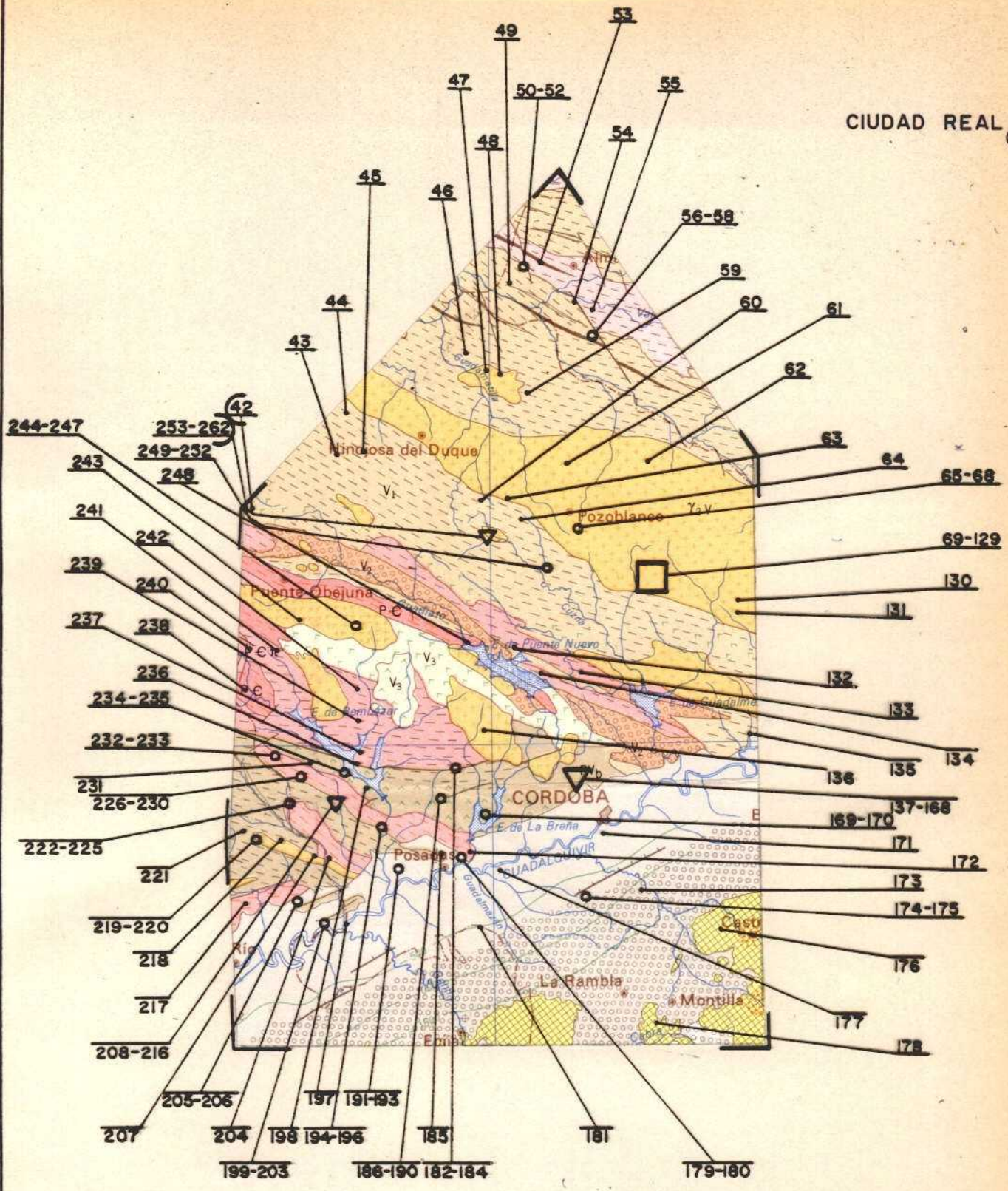
MORFOLOGIA	Desconocida		
MINERALIZACION	Pirita cobriza		
MENA	Pirita cobriza		
GANGA	Cuarzo		
ROCAS ENCAJANTES	Caliza, granito		
CARACTERISTICAS DE LA MINERALIZACION	Rumbo E-O. Buzamiento N		
CLASIFICACION DEL CRIADERO		EDAD	

--	--	--	--

FUENTE DE INFORMACION	Mapa metalogenético	AÑO	1973
-----------------------	---------------------	-----	------

TIPO	Indicio				
SITUACION	C. LAMBERT <input type="checkbox"/>	C. GEOGRAFICAS <input checked="" type="checkbox"/>	HOJA 1:200.000	MAPA Nº 22	
	X <u>6° 47' 40" O</u>	Y <u>37° 56' 30" N</u>	HOJA 1:50.000		75 917
ZONA 10	PROVINCIA	Huelva			
	TERMINO MUNICIPAL	El Respitado			
	DENOMINACION	La Cierva			
CONTEXTO GEOLOGICO					
DOMINIO OROGENICO					
ESTRATIGRAFIA					
LITOLOGIA					
MORFOLOGIA	Filoniana				
MINERALIZACION	Pirita ferrocobrizada				
MENA	Pirita ferrocobrizada				
GANGA					
ROCAS ENCAJANTES					
CARACTERISTICAS DE LA MINERALIZACION	Rumbo E-O. Buzamiento N. Impregnación				
CLASIFICACION DEL CRIADERO		EDAD			
FUENTE DE INFORMACION	Mapa metalogenético			AÑO	1973

TIPO	Permiso de Investigación			
SITUACION	C. LAMBERT <input type="checkbox"/> C. GEOGRAFICAS <input checked="" type="checkbox"/>	HOJA 1:200.000	68	MAPA N°
	X 6° 54' 10" O Y 38° 5' N	HOJA 1:50.000	895	22
ZONA 10	PROVINCIA	Huelva		
	TERMINO MUNICIPAL	Encinasola		
	DENOMINACION	Bailones		
CONTEXTO GEOLOGICO				
DOMINIO OROGENICO				
ESTRATIGRAFIA	Silúrico superior			
LITOLOGIA				
MORFOLOGIA	Filoniana			
MINERALIZACION	Malaquita, barita, calcita, pirita, calcopirita			
MENA	Sulfuros complejos			
GANGA	Cuarzo			
ROCAS ENCAJANTES				
CARACTERISTICAS DE LA MINERALIZACION	Rumbo O-15-N. Potencia 2-50 cm.			
CLASIFICACION DEL CRIADERO	Hidrotermal	EDAD	Hercínica	
<p>1 concesión. N° de registro 14.265. Superficie 70 ha. No presentó plan de labores en 1979</p>				
FUENTE DE INFORMACION	Mapa metalogenético		AÑO	1975



MAPA nº 23
 ZONA 10
 ESCALA 1: 1.000.000

TIPO	Indicio			
SITUACION	C. LAMBERT <input type="checkbox"/>	C. GEOGRAFICAS <input checked="" type="checkbox"/>	HOJA 1:200.000	MAPA N°
	X 5° 31' 10" O	Y 38° 24' N	69	23
			HOJA 1:50.000	856

ZONA 10	PROVINCIA	Córdoba
	TERMINO MUNICIPAL	Fuenteovejuna
	DENOMINACION	Navalespino

CONTEXTO GEOLOGICO

DOMINIO OROGENICO			
ESTRATIGRAFIA	Precámbrico Indiferenciado		
LITOLOGIA			
MORFOLOGIA	Filoniana		
MINERALIZACION	Galena, pirita, blenda, cobres grises, limonita		
MENA	Galena		
GANGA	Calcita, barita, cuarzo		
ROCAS ENCAJANTES	Pizarras, lava, espilitas		
CARACTERISTICAS DE LA MINERALIZACION	Rumbo N-35°-E, Buzamiento 80°N 14 Filones conocidos		
CLASIFICACION DEL CRIADERO	Hidrotermal	EDAD	Hercínico

--	--	--	--

FUENTE DE INFORMACION	Mapa metalogenético	AÑO	1974
-----------------------	---------------------	-----	------

TIPO	Indicio			
SITUACION	C. LAMBERT _____ <input checked="" type="checkbox"/> C. GEOGRAFICAS _____ <input type="checkbox"/>	HOJA 1:200.000	69	MAPA N°
	x 460,6 _____ y 433,9 _____	HOJA 1:50.000	857	23

ZONA 10	PROVINCIA	Córdoba
	TERMINO MUNICIPAL	Hinojosa
	DENOMINACION	

CONTEXTO GEOLOGICO

DOMINIO OROGENICO			
ESTRATIGRAFIA	Carbonífero		
LITOLOGIA	Basaltos, espilitas, diabasas		
MORFOLOGIA	Desconocida		
MINERALIZACION	Pb, Cu, Fe		
MENA			
GANGA			
ROCAS ENCAJANTES	Pizarra, granito		
CARACTERISTICAS DE LA MINERALIZACION	Rumbo NE-SO		
CLASIFICACION DEL CRIADERO	Hidrotermal	EDAD	Hercínico

--	--	--	--

FUENTE DE INFORMACION	Mapa metalogenético	AÑO	1974
-----------------------	---------------------	-----	------

TIPO	Indicio			
SITUACION	C. LAMBERT <input type="checkbox"/> C. GEOGRAFICAS <input checked="" type="checkbox"/>	HOJA 1:200.000	69	MAPA N°
	x 463 y 442	HOJA 1:50.000	832	

ZONA 10	PROVINCIA	Córdoba
	TERMINO MUNICIPAL	Belalcazar
	DENOMINACION	

CONTEXTO GEOLOGICO

DOMINIO OROGENICO			
ESTRATIGRAFIA			
LITOLOGIA			
MORFOLOGIA	Desconocida		
MINERALIZACION	Cu, Pb, F		
MENA	Carbonatos de Cu (Pb, Fe)		
GANGA			
ROCAS ENCAJANTES			
CARACTERISTICAS DE LA MINERALIZACION			
CLASIFICACION DEL CRIADERO	Hidrotermal	EDAD	Hercínico

--	--	--	--

FUENTE DE INFORMACION	Mapa metalogenético	AÑO	1974
-----------------------	---------------------	-----	------

TIPO	Indicio			
SITUACION	C. LAMBERT <input checked="" type="checkbox"/> C. GEOGRAFICAS <input type="checkbox"/>	HOJA 1:200.000	69	MAPA Nº
	X 460,6 Y 433,9	HOJA 1:50.000	857	23

ZONA 10	PROVINCIA	Córdoba
	TERMINO MUNICIPAL	Hinojosa
	DENOMINACION	

CONTEXTO GEOLOGICO

DOMINIO OROGENICO			
ESTRATIGRAFIA	Carbonifero		
LITOLOGIA	Basaltos, espilitas, diabasas		
MORFOLOGIA	Filoniana		
MINERALIZACION	Pb, Cu, Fe		
MENA	Sulfuros de Pb y Cu		
GANGA			
ROCAS ENCAJANTES	Pizarra , granito		
CARACTERISTICAS DE LA MINERALIZACION			
CLASIFICACION DEL CRIADERO	Hidrotermal	EDAD	Hercínico

--	--	--	--

FUENTE DE INFORMACION	Mapa Metalogenético	AÑO	1974
-----------------------	---------------------	-----	------

TIPO	Indicio		
SITUACION	C. LAMBERT <input type="checkbox"/> C. GEOGRAFICAS <input checked="" type="checkbox"/>	HOJA 1:200.000	MAPA N°
	X 476 Y 445,7	69	23
		HOJA 1:50.000	833

ZONA 10	PROVINCIA	Córdoba
	TERMINO MUNICIPAL	Belalcazar
	DENOMINACION	

CONTEXTO GEOLOGICO

DOMINIO OROGENICO	
-------------------	--

ESTRATIGRAFIA	Carbonifero
---------------	-------------

LITOLOGIA	
-----------	--

MORFOLOGIA	Filoniana
------------	-----------

MINERALIZACION	Pb, F, Cu
----------------	-----------

MENA	Sulfuros de Pb, F, Cu
------	-----------------------

GANGA	Silicatada
-------	------------

ROCAS ENCAJANTES	Pizarras
------------------	----------

CARACTERISTICAS DE LA MINERALIZACION	
--------------------------------------	--

CLASIFICACION DEL CRIADERO	Mesotermal	EDAD	Hercínico
----------------------------	------------	------	-----------

--	--

FUENTE DE INFORMACION	Mapa metalogenético	AÑO	1974
-----------------------	---------------------	-----	------

TIPO	Indicio			
SITUACION	C. LAMBERT _____ <input checked="" type="checkbox"/> C. GEOGRAFICAS _____ <input type="checkbox"/>	HOJA 1:200.000	69	MAPA N°
	X 480,7 _____ Y _____ 443 _____	HOJA 1:50.000	833	

ZONA 10	PROVINCIA	Córdoba
	TERMINO MUNICIPAL	Belalcazar
	DENOMINACION	

CONTEXTO GEOLOGICO

DOMINIO OROGENICO			
ESTRATIGRAFIA			
LITOLOGIA			
MORFOLOGIA	Filoniana		
MINERALIZACION	Cu, Pb		
MENA	Carbonatos de Cu, Pb		
GANGA	Silicatada		
ROCAS ENCAJANTES	Granito		
CARACTERISTICAS DE LA MINERALIZACION			
CLASIFICACION DEL CRIADERO	Catatermal	EDAD	Hercínica

--	--	--	--

FUENTE DE INFORMACION	Mapa metalogenético	AÑO	1974
-----------------------	---------------------	-----	------

TIPO	Indicio			
SITUACION	C. LAMBERT <input checked="" type="checkbox"/> C. GEOGRAFICAS <input type="checkbox"/>	HOJA 1:200.000	69	MAPA N°
	x 484,3 y 442	HOJA 1:50.000	833	23

ZONA 10	PROVINCIA	Córdoba
	TERMINO MUNICIPAL	El Viso
	DENOMINACION	

CONTEXTO GEOLOGICO

DOMINIO OROGENICO	
ESTRATIGRAFIA	
LITOLOGIA	

MORFOLOGIA	Filoniana		
MINERALIZACION	Cu		
MENA	Sulfuros y carbonatos de Cu		
GANGA	Silicatada		
ROCAS ENCAJANTES			
CARACTERISTICAS DE LA MINERALIZACION			
CLASIFICACION DEL CRIADERO	Catatermal	EDAD	Hercínica

--	--	--	--

FUENTE DE INFORMACION	Mapa metalogenético	AÑO	1974
-----------------------	---------------------	-----	------

PUNTO INVENTARIADO Nº 49/10

TIPO	Indicio			
SITUACION	C. LAMBERT <input type="checkbox"/>	C. GEOGRAFICAS <input checked="" type="checkbox"/>	HOJA 1:200.000	MAPA Nº
	x 4° 57' 0	y 38° 45' 30" N	60	23
			HOJA 1:50.000	807

ZONA 10	PROVINCIA	Ciudad Real
	TERMINO MUNICIPAL	Chillón
	DENOMINACION	Mina Bombita

CONTEXTO GEOLOGICO

DOMINIO OROGENICO	
ESTRATIGRAFIA	Ordovícico
LITOLOGIA	Cuarcitas, pizarras

MORFOLOGIA	Filoniana
------------	-----------

MINERALIZACION	Piritas ferrocobrizas, blenda, plata, galena
----------------	--

MENA	Piritas ferrocobrizas, blenda, galena
------	---------------------------------------

GANGA	
-------	--

ROCAS ENCAJANTES	Cuarcitas
------------------	-----------

CARACTERISTICAS DE LA MINERALIZACION	Rumbo N-70° E Buzamiento: N
--------------------------------------	----------------------------------

CLASIFICACION DEL CRIADERO	Hidrotermal	EDAD	hercínico
----------------------------	-------------	------	-----------

--	--	--	--

FUENTE DE INFORMACION	Mapa metalogenético	AÑO	1974
-----------------------	---------------------	-----	------

PUNTO INVENTARIADO N^o 50/10

TIPO	Indicio		
SITUACION	C. LAMBERT <input type="checkbox"/> C. GEOGRAFICAS <input checked="" type="checkbox"/>	HOJA 1:200.000	60
	X <u>4° 56' 45" O</u> Y <u>38° 47' 40" N</u>	HOJA 1:50.000	807
		MAPA N ^o 23	

ZONA 10	PROVINCIA	Ciudad Real
	TERMINO MUNICIPAL	Chillón
	DENOMINACION	Mina San Gerardo

CONTEXTO GEOLOGICO

DOMINIO OROGENICO			
ESTRATIGRAFIA	Cámbrico		
LITOLOGIA	Pizarras		
MORFOLOGIA	Filoniana		
MINERALIZACION	Cobre gris, Ag. cuarzo		
MENA	Cobre gris, Ag.		
GANGA	Cuarzo		
ROCAS ENCAJANTES	Pizarra		
CARACTERISTICAS DE LA MINERALIZACION	Rumbo E-0		
CLASIFICACION DEL CRIADERO	Hidrotermal	EDAD	Hercínica

--	--	--

FUENTE DE INFORMACION	Mapa metalogénico	AÑO	1974
-----------------------	-------------------	-----	------

PUNTO INVENTARIADO N° 51/10

TIPO	Indicio			
SITUACION	C. LAMBERT <input type="checkbox"/> C. GEOGRAFICAS <input checked="" type="checkbox"/>	HOJA 1:200.000	60	MAPA N°
	X 4° 56' 30" O Y 38° 47' 50" N	HOJA 1:50.000	807	

ZONA 10	PROVINCIA	Ciudad Real
	TERMINO MUNICIPAL	Chillón
	DENOMINACION	Santo Domingo

CONTEXTO GEOLOGICO

DOMINIO OROGENICO			
ESTRATIGRAFIA	Cámbrico		
LITOLOGIA	Pizarras		
MORFOLOGIA	Filoniana		
MINERALIZACION	Cobre gris, Ag, cuarzo		
MENA	Cobre gris, Ag,		
GANGA	Cuarzo		
ROCAS ENCAJANTES	Pizarras	Edad: Prepaleozoico	
CARACTERISTICAS DE LA MINERALIZACION	Rumbo N-S;	Buzamiento E	
	Potencia 40 cm.		
CLASIFICACION DEL CRIADERO	Hidrotermal	EDAD	hercínica

--	--	--	--

FUENTE DE INFORMACION	Mapa metalogenético	AÑO	1974
-----------------------	---------------------	-----	------

TIPO	Indicio			
SITUACION	C. LAMBERT <input type="checkbox"/>	C. GEOGRAFICAS <input checked="" type="checkbox"/>	HOJA 1:200.000	MAPA N°
	X 4° 56' 0"	Y 38° 47' 50" N	60	23
			HOJA 1:50.000	807

ZONA 10	PROVINCIA	Ciudad Real
	TERMINO MUNICIPAL	Chillón
	DENOMINACION	San Francisco

CONTEXTO GEOLOGICO

DOMINIO OROGENICO			
ESTRATIGRAFIA	Cámbrico		
LITOLOGIA	Pizarras		
MORFOLOGIA	Filoniana		
MINERALIZACION	Cobre gris, Ag, cuarzo		
MENA	Cobre gris, Ag.		
GANGA	Cuarzo		
ROCAS ENCAJANTES	Pizarras Edad: Prepaleozoico		
CARACTERISTICAS DE LA MINERALIZACION	Rumbo N 45° 0 1 m. de potencia		
CLASIFICACION DEL CRIADERO	Hidrotermal	EDAD	Hercínica

--	--	--	--

FUENTE DE INFORMACION	Mapa metalogenético	AÑO	1974
-----------------------	---------------------	-----	------

TIPO	Indicio			
SITUACION	C. LAMBERT <input checked="" type="checkbox"/> C. GEOGRAFICAS <input type="checkbox"/>	HOJA 1:200.000	60	MAPA N ^o
	x 495,1 y 465,4	HOJA 1:50.000	807	23

ZONA 10	PROVINCIA	Ciudad Real
	TERMINO MUNICIPAL	Chillón
	DENOMINACION	Mina Florinda

CONTEXTO GEOLOGICO

DOMINIO OROGENICO			
ESTRATIGRAFIA	Cámbrico		
LITOLOGIA	Pizarras		
MORFOLOGIA	Filoniana		
MINERALIZACION	Galena, pirita, calcopirita		
MENA	Galena, pirita, calcopirita		
GANGA	Silicatada		
ROCAS ENCAJANTES	Pizarras	Edad: Prepaleozoico	
CARACTERISTICAS DE LA MINERALIZACION	Rumbo E-0	Buzamiento vertical	
	Potencia 10 cm.		
CLASIFICACION DEL CRIADERO	Hidrotermal	EDAD	Hercínica

--	--	--	--

FUENTE DE INFORMACION	Mapa metalogenético	AÑO	1974
-----------------------	---------------------	-----	------

TIPO	Indicio			
SITUACION	C. LAMBERT <input type="checkbox"/>	C. GEOGRAFICAS <input checked="" type="checkbox"/>	HOJA 1:200.000	MAPA N°
	X 4° 49' 20" O	Y 38° 44' 30" N	60	23
			HOJA 1:50.000	808

ZONA 10	PROVINCIA	Ciudad Real
	TERMINO MUNICIPAL	Almadén
	DENOMINACION	Rio Cobre

CONTEXTO GEOLOGICO

DOMINIO OROGENICO	
ESTRATIGRAFIA	
LITOLOGIA	

MORFOLOGIA	Desconocida		
MINERALIZACION	Cu		
MENA	Cu		
GANGA			
ROCAS ENCAJANTES			
CARACTERISTICAS DE LA MINERALIZACION			
CLASIFICACION DEL CRIADERO		EDAD	

--	--	--	--

FUENTE DE INFORMACION	Mapa metalogenético	AÑO	1974
-----------------------	---------------------	-----	------

TIPO	Permiso de Investigación			
SITUACION	C. LAMBERT <input type="checkbox"/> C. GEOGRAFICAS <input checked="" type="checkbox"/>	HOJA 1:200.000	60	MAPA N°
	X 4° 46' 30" O Y 38° 44' N	HOJA 1:50.000	808	23

ZONA 10	PROVINCIA	Ciudad Real
	TERMINO MUNICIPAL	Almadén y Almadenejos
	DENOMINACION	Casiterides

CONTEXTO GEOLOGICO

DOMINIO OROGENICO	
ESTRATIGRAFIA	
LITOLOGIA	
MORFOLOGIA	Desconocida
MINERALIZACION	Pb, Zn, Cu
MENA	Galena
GANGA	
ROCAS ENCAJANTES	
CARACTERISTICAS DE LA MINERALIZACION	
CLASIFICACION DEL CRIADERO	EDAD

1 Concesión N° Registro 12.089 otorgado en 1.973.
Superficie 953 ha. No presentó plan de labores en 1979

FUENTE DE INFORMACION	Mapa metalogenético	AÑO	1974
-----------------------	---------------------	-----	------

TIPO	Indicio			
SITUACION	C. LAMBERT <input type="checkbox"/> C. GEOGRAFICAS <input checked="" type="checkbox"/>	HOJA 1:200.000	60	MAPA Nº
	X 505,8 Y 154,6	HOJA 1:50.000	808	23

ZONA 10	PROVINCIA	Ciudad Real
	TERMINO MUNICIPAL	Alamillo
	DENOMINACION	

CONTEXTO GEOLOGICO

DOMINIO OROGENICO	
ESTRATIGRAFIA	Cámbrico
LITOLOGIA	Calizas, cuarcitas, areniscas

MORFOLOGIA	Filoniana		
MINERALIZACION	Calcopirita		
MENA	Calcopirita		
GANGA			
ROCAS ENCAJANTES			
CARACTERISTICAS DE LA MINERALIZACION			
CLASIFICACION DEL CRIADERO	Hidrotermal	EDAD	Hercínica

--	--	--	--

FUENTE DE INFORMACION	Mapa metalogenético	AÑO	1974
-----------------------	---------------------	-----	------

PUNTO INVENTARIADO N° 57/10

TIPO	Indicio		
SITUACION	C. LAMBERT <input type="checkbox"/> C. GEOGRAFICAS <input checked="" type="checkbox"/>	HOJA 1:200.000	60
	X <u>4° 46' 35" O</u> Y <u>38° 40' 25" N</u>	HOJA 1:50.000	808
ZONA 10	PROVINCIA	Ciudad Real	
	TERMINO MUNICIPAL	Almadenejos	
	DENOMINACION	Mina Rosario	
CONTEXTO GEOLOGICO			
DOMINIO OROGENICO			
ESTRATIGRAFIA	Cámbrico		
LITOLOGIA	Pizarras		
MORFOLOGIA	Filoniana		
MINERALIZACION	Galena, blenda, calamina, cerusita, carbonato de Cu		
MENA	Carbonato de Cu, galena, blenda		
GANGA	Cuarzo		
ROCAS ENCAJANTES	Pizarras Edad: Prepaleozoico		
CARACTERISTICAS DE LA MINERALIZACION	2 filones de corrida de 600m. y 0,8 m. de potencia Rumbo / N 70° E N 45° E		
CLASIFICACION DEL CRIADERO	Hidrotermal	EDAD	Hercínica
FUENTE DE INFORMACION	Mapa Metalogenético		AÑO 1974

PUNTO INVENTARIADO Nº 58/10

TIPO	Concesión			
SITUACION	C. LAMBERT <input type="checkbox"/>	C. GEOGRAFICAS <input checked="" type="checkbox"/>	HOJA 1:200.000	MAPA Nº
	X 4° 46' 0	Y 38° 41' 30" N	60	

ZONA 10	PROVINCIA	Ciudad Real
	TERMINO MUNICIPAL	Almadén
	DENOMINACION	Jauna

CONTEXTO GEOLOGICO

DOMINIO OROGENICO			
ESTRATIGRAFIA	Cámbrico		
LITOLOGIA	Cuarcita, calizas, areniscas		
MORFOLOGIA	Filoniana		
MINERALIZACION	Cu		
MENA	Sulfuro de Cu		
GANGA			
ROCAS ENCAJANTES			
CARACTERISTICAS DE LA MINERALIZACION	Rumbo medio NE-SO Buzamiento S		
CLASIFICACION DEL CRIADERO	Hidrotermal	EDAD	Hercínica

1 Concesión Nº Registro 11.068 Superficie 10 ha.
No presentó plan de labores en 1.979

FUENTE DE INFORMACION	Mapa metalogenético	AÑO	1974
-----------------------	---------------------	-----	------

PUNTO INVENTARIADO Nº 59/10

TIPO	Indicio			
SITUACION	C. LAMBERT <input type="checkbox"/> C. GEOGRAFICAS <input checked="" type="checkbox"/>	HOJA 1:200.000	69	MAPA Nº
	X 492,3 Y 435,2	HOJA 1:50.000	833	

ZONA 10	PROVINCIA	Córdoba
	TERMINO MUNICIPAL	El Viso
	DENOMINACION	

CONTEXTO GEOLOGICO

DOMINIO OROGENICO	
-------------------	--

ESTRATIGRAFIA	
---------------	--

LITOLOGIA	
-----------	--

MORFOLOGIA	Filoniana
------------	-----------

MINERALIZACION	Pb, F, Zn
----------------	-----------

MENA	Sulfuros de Pb, F, Zn, sales de F
------	-----------------------------------

GANGA	Carbonatada
-------	-------------

ROCAS ENCAJANTES	Pizarras
------------------	----------

CARACTERISTICAS DE LA MINERALIZACION	
--------------------------------------	--

CLASIFICACION DEL CRIADERO	Hidrotermal	EDAD	Hercínica
----------------------------	-------------	------	-----------

--	--

FUENTE DE INFORMACION	Mapa metalogenético	AÑO	1974
-----------------------	---------------------	-----	------

TIPO	Indicio			
SITUACION	C. LAMBERT <input type="checkbox"/> C. GEOGRAFICAS <input checked="" type="checkbox"/>	HOJA 1:200.000	69	MAPA N°
	X 484,0 Y 426,2	HOJA 1:50.000	858	

ZONA 10	PROVINCIA	Córdoba
	TERMINO MUNICIPAL	Villanueva del Duque
	DENOMINACION	

CONTEXTO GEOLOGICO

DOMINIO OROGENICO			
ESTRATIGRAFIA			
LITOLOGIA	Rocas graníticas		
MORFOLOGIA	Desconocida		
MINERALIZACION	Cu, Pb , Zn, Ag.		
MENA	Sulfuro de Cu, Pb y Zn		
GANGA			
ROCAS ENCAJANTES			
CARACTERISTICAS DE LA MINERALIZACION			
CLASIFICACION DEL CRIADERO	Hidrotermal	EDAD	Hercínica

--	--	--	--

FUENTE DE INFORMACION	Mapa metalogenético	AÑO	1974
-----------------------	---------------------	-----	------

PUNTO INVENTARIADO Nº 61/10

TIPO	Permiso de Investigación			
SITUACION	C. LAMBERT <input type="checkbox"/> C. GEOGRAFICAS <input type="checkbox"/>	HOJA 1:200.000	69	MAPA Nº
	X _____ Y _____	HOJA 1:50.000	859	23

ZONA 10	PROVINCIA	Córdoba
	TERMINO MUNICIPAL	Dos Torres
	DENOMINACION	Bellavista

CONTEXTO GEOLOGICO

DOMINIO OROGENICO	
ESTRATIGRAFIA	
LITOLOGIA	

MORFOLOGIA	
MINERALIZACION	Cu
MENA	
GANGA	
ROCAS ENCAJANTES	
CARACTERISTICAS DE LA MINERALIZACION	
CLASIFICACION DEL CRIADERO	EDAD

1 Concesión. Nº Registro 11.849. Superficie 10 ha.

No presentó plan de labores en 1.979.

FUENTE DE INFORMACION	Mapa metalogenético	AÑO	1974
-----------------------	---------------------	-----	------

PUNTO INVENTARIADO N° 62/10

TIPO	Indicio			
SITUACION	C. LAMBERT <input checked="" type="checkbox"/> C. GEOGRAFICAS <input type="checkbox"/>	HOJA 1:200.000	69	MAPA N°
	X 509,2 Y 432,7	HOJA 1:50.000	859	

ZONA 10	PROVINCIA	Córdoba
	TERMINO MUNICIPAL	Torrecampo
	DENOMINACION	

CONTEXTO GEOLOGICO

DOMINIO OROGENICO	
-------------------	--

ESTRATIGRAFIA	
---------------	--

LITOLOGIA	
-----------	--

MORFOLOGIA	Desconocida
------------	-------------

MINERALIZACION	Bi, Pb, Cu
----------------	------------

MENA	Sulfuro de Bi y Pb, Cu nativo
------	-------------------------------

GANGA	Silicatada, sulfatada
-------	-----------------------

ROCAS ENCAJANTES	Pizarras
------------------	----------

CARACTERISTICAS DE LA MINERALIZACION	
--------------------------------------	--

CLASIFICACION DEL CRIADERO	Pneumatolítico	EDAD	Hercínica
----------------------------	----------------	------	-----------

--	--

FUENTE DE INFORMACION	Mapa metalogenético	AÑO	1974
-----------------------	---------------------	-----	------

PUNTO INVENTARIADO N° 63/10

TIPO	Indicio			
SITUACION	C. LAMBERT <input checked="" type="checkbox"/> C. GEOGRAFICAS <input type="checkbox"/>	HOJA 1:200.000	69	MAPA N°
	X 490,2 Y 426,4	HOJA 1:50.000	858	
ZONA 10	PROVINCIA	Córdoba		
	TERMINO MUNICIPAL	Dos Torres		
	DENOMINACION			
CONTEXTO GEOLOGICO				
DOMINIO OROGENICO				
ESTRATIGRAFIA				
LITOLOGIA	Rocas graníticas			
MORFOLOGIA	Desconocida			
MINERALIZACION	Cu			
MENA	Sulfuro de Cu			
GANGA				
ROCAS ENCAJANTES	Granito			
CARACTERISTICAS DE LA MINERALIZACION				
CLASIFICACION DEL CRIADERO	Hidrotermal	EDAD	Hercínica	
FUENTE DE INFORMACION	Mapa metalogenético		AÑO	1974

PUNTO INVENTARIADO N° 64/10

TIPO	Concesión		
SITUACION	C. LAMBERT <input type="checkbox"/> C. GEOGRAFICAS <input checked="" type="checkbox"/>	HOJA 1:200.000	MAPA N°
	X 4° 56' 40" O Y 38° 24' 40" N	69	23
		HOJA 1:50.000	858

ZONA 10	PROVINCIA	Córdoba
	TERMINO MUNICIPAL	Alcaracejos
	DENOMINACION	Teresa

CONTEXTO GEOLOGICO

DOMINIO OROGENICO	
ESTRATIGRAFIA	
LITOLOGIA	Granito

MORFOLOGIA	Filoniana		
MINERALIZACION	Calcosina, calopirita, calcita, cuarzo, óxidos de Fe		
MENA	Calcosina , calcopirita		
GANGA	Calcita, cuarzo, óxidos de Fe		
ROCAS ENCAJANTES	Cuarzo, arcillas calizas		
CARACTERISTICAS DE LA MINERALIZACION	Filón arrosariado, Buzamiento N-S Masivo discordante Calcosina con ley 60-70% de metal Potencia 1,5 a 3m. Corrida 100 m.		
CLASIFICACION DEL CRIADERO	Hidrotermal	EDAD	Hercínica

1 Concesión N° Registro 11.998. Superficie 179 ha.
No presentó plan de labores en 1.979

FUENTE DE INFORMACION	Mapa metalogénico	AÑO	1974
-----------------------	-------------------	-----	------

TIPO	Indicio			
SITUACION	C. LAMBERT <input checked="" type="checkbox"/> C. GEOGRAFICAS <input type="checkbox"/>	HOJA 1:200.000	69	MAPA N°
	X 498,8 Y 418,8	HOJA 1:50.000	859	23

ZONA 10	PROVINCIA	Córdoba
	TERMINO MUNICIPAL	Pozoblanco
	DENOMINACION	

CONTEXTO GEOLOGICO

DOMINIO OROGENICO			
ESTRATIGRAFIA			
LITOLOGIA	Rocas graníticas		
MORFOLOGIA	Deconocida		
MINERALIZACION	Bi, Cu		
MENA	Sulfuro de Bi y Cu nativo		
GANGA			
ROCAS ENCAJANTES	Pizarras , granito		
CARACTERISTICAS DE LA MINERALIZACION			
CLASIFICACION DEL CRIADERO	Mesotermal	EDAD	Hercínica

--	--	--	--

FUENTE DE INFORMACION	Mapa metalogenético	AÑO	1974
-----------------------	---------------------	-----	------

PUNTO INVENTARIADO N° 66/10

TIPO	Indicio			
SITUACION	C. LAMBERT <input type="checkbox"/> C. GEOGRAFICAS <input checked="" type="checkbox"/>	HOJA 1:200.000	69	MAPA N°
	X 500,9 Y 421,6	HOJA 1:50.000	859	23

ZONA 10	PROVINCIA	Córdoba
	TERMINO MUNICIPAL	Pozoblanco
	DENOMINACION	

CONTEXTO GEOLOGICO

DOMINIO OROGENICO			
ESTRATIGRAFIA			
LITOLOGIA	Rocas graníticas		
MORFOLOGIA	Desconocida		
MINERALIZACION	Cu		
MENA	Sulfuro de Cu		
GANGA			
ROCAS ENCAJANTES	Granito		
CARACTERISTICAS DE LA MINERALIZACION			
CLASIFICACION DEL CRIADERO	Hidrotermal	EDAD	Hercínica

--	--	--	--

FUENTE DE INFORMACION	Mapa metalogénico	AÑO	1974
-----------------------	-------------------	-----	------

PUNTO INVENTARIADO N° 67/10

TIPO	Indicio			
SITUACION	C. LAMBERT <input type="checkbox"/> C. GEOGRAFICAS <input checked="" type="checkbox"/>	HOJA 1:200.000	69	MAPA N°
	X 503,6 Y 422,1	HOJA 1:50.000	859	23

ZONA 10	PROVINCIA	Córdoba
	TERMINO MUNICIPAL	Pozoblanco
	DENOMINACION	

CONTEXTO GEOLOGICO

DOMINIO OROGENICO			
ESTRATIGRAFIA			
LITOLOGIA	Rocas graníticas		
MORFOLOGIA	Filonianas		
MINERALIZACION	Cu, Fe		
MENA	Sulfuro de Cu		
GANGA	Silicatada		
ROCAS ENCAJANTES	Granito		
CARACTERISTICAS DE LA MINERALIZACION			
CLASIFICACION DEL CRIADERO	Hidrotermal	EDAD	Hercínica

--	--	--	--

FUENTE DE INFORMACION	Mapa metalogenético	AÑO	1974
-----------------------	---------------------	-----	------

PUNTO INVENTARIADO N° 68/10

TIPO	Concesión			
SITUACION	C. LAMBERT <input type="checkbox"/> C. GEOGRAFICAS <input type="checkbox"/>	HOJA 1:200.000	69	MAPA N°
	X _____ Y _____	HOJA 1:50.000	859	23

ZONA 10	PROVINCIA	Córdoba
	TERMINO MUNICIPAL	Alcaracejos
	DENOMINACION	El Convenio

CONTEXTO GEOLOGICO

DOMINIO OROGENICO	
ESTRATIGRAFIA	
LITOLOGIA	

MORFOLOGIA	
MINERALIZACION	Cu, Fe
MENA	
GANGA	
ROCAS ENCAJANTES	
CARACTERISTICAS DE LA MINERALIZACION	
CLASIFICACION DEL CRIADERO	EDAD

1 Concesión N° Registro 3.867. Superficie 28 ha.

No presentó plan de labores en 1.979

FUENTE DE INFORMACION	Mapa metalogenético	AÑO	1974
-----------------------	---------------------	-----	------

TIPO	Indicio			
SITUACION	C. LAMBERT <input checked="" type="checkbox"/> C. GEOGRAFICAS <input type="checkbox"/>	HOJA 1:200.000	69	MAPA N° 23
	x 504,8 y 418,4	HOJA 1:50.000	859	

ZONA 10	PROVINCIA	Córdoba
	TERMINO MUNICIPAL	Pozoblanco
	DENOMINACION	

CONTEXTO GEOLOGICO

DOMINIO OROGENICO	
-------------------	--

ESTRATIGRAFIA	
---------------	--

LITOLOGIA	Rocas graníticas
-----------	------------------

MORFOLOGIA	Filoniana
------------	-----------

MINERALIZACION	Cu
----------------	----

MENA	Sulfuro de Cu
------	---------------

GANGA	
-------	--

ROCAS ENCAJANTES	Granito
------------------	---------

CARACTERISTICAS DE LA MINERALIZACION	
--------------------------------------	--

CLASIFICACION DEL CRIADERO	Hidrotermal	EDAD	Hercínica
----------------------------	-------------	------	-----------

--	--	--

FUENTE DE INFORMACION	Mapa metalogénico	AÑO	1974
-----------------------	-------------------	-----	------

PUNTO INVENTARIADO N° 70/10

TIPO	Indicio			
SITUACION	C. LAMBERT <input type="checkbox"/> C. GEOGRAFICAS <input checked="" type="checkbox"/>	HOJA 1:200.000	69	MAPA N°
	X 504,6 Y 417,0	HOJA 1:50.000	859	

ZONA 10	PROVINCIA	Córdoba
	TERMINO MUNICIPAL	Pozoblanco
	DENOMINACION	

CONTEXTO GEOLOGICO

DOMINIO OROGENICO	
-------------------	--

ESTRATIGRAFIA	
---------------	--

LITOLOGIA	Rocas graníticas
-----------	------------------

MORFOLOGIA	Filoniana
------------	-----------

MINERALIZACION	Cu
----------------	----

MENA	Sulfuro de Cu
------	---------------

GANGA	
-------	--

ROCAS ENCAJANTES	Granito
------------------	---------

CARACTERISTICAS DE LA MINERALIZACION	
--------------------------------------	--

CLASIFICACION DEL CRIADERO	Hidrotermal	EDAD	Hercínica
----------------------------	-------------	------	-----------

--	--

FUENTE DE INFORMACION	Mapa metalogenético	AÑO	1974
-----------------------	---------------------	-----	------

PUNTO INVENTARIADO N° 71/10

TIPO	Indicio			
SITUACION	C. LAMBERT <input checked="" type="checkbox"/> C. GEOGRAFICAS <input type="checkbox"/>	HOJA 1:200.000	69	MAPA N°
	x 506,2 y 417,4	HOJA 1:50.000	859	23

ZONA 10	PROVINCIA	Córdoba
	TERMINO MUNICIPAL	Pozoblanco
	DENOMINACION	

CONTEXTO GEOLOGICO

DOMINIO OROGENICO			
ESTRATIGRAFIA			
LITOLOGIA	Rocas graníticas		
MORFOLOGIA	Filoniana		
MINERALIZACION	Sulfuro de Cu		
MENA			
GANGA			
ROCAS ENCAJANTES	Pizarras		
CARACTERISTICAS DE LA MINERALIZACION			
CLASIFICACION DEL CRIADERO	Hidrotermal	EDAD	hercínica

--	--	--	--

FUENTE DE INFORMACION	Mapa metalogenético	AÑO	1974
-----------------------	---------------------	-----	------

PUNTO INVENTARIADO N° 72/10

TIPO	Indicio			
SITUACION	C. LAMBERT <input checked="" type="checkbox"/> C. GEOGRAFICAS <input type="checkbox"/>	HOJA 1:200.000	69	MAPA N°
	X 507,4 Y 417,0	HOJA 1:50.000	859	23

ZONA 10	PROVINCIA	Córdoba
	TERMINO MUNICIPAL	Pedroches
	DENOMINACION	

CONTEXTO GEOLOGICO

DOMINIO OROGENICO	
-------------------	--

ESTRATIGRAFIA	
---------------	--

LITOLOGIA	Rocas graníticas
-----------	------------------

MORFOLOGIA	Filoniana
------------	-----------

MINERALIZACION	Cu
----------------	----

MENA	Sulfuro de Cu
------	---------------

GANGA	
-------	--

ROCAS ENCAJANTES	Pizarras
------------------	----------

CARACTERISTICAS DE LA MINERALIZACION	
--------------------------------------	--

CLASIFICACION DEL CRIADERO	Hidrotermal	EDAD	Hercínica
----------------------------	-------------	------	-----------

--

FUENTE DE INFORMACION	Maoa metalogénico	AÑO	1974
-----------------------	-------------------	-----	------

PUNTO INVENTARIADO N° 73/10

TIPO	Indicio			
SITUACION	C. LAMBERT <input type="checkbox"/> C. GEOGRAFICAS <input checked="" type="checkbox"/>	HOJA 1:200.000	69	MAPA N°
	X 508,7 Y 416,2	HOJA 1:50.000	859	23

ZONA 10	PROVINCIA	Córdoba
	TERMINO MUNICIPAL	Villanueva de Córdoba
	DENOMINACION	

CONTEXTO GEOLOGICO

DOMINIO OROGENICO			
ESTRATIGRAFIA			
LITOLOGIA	Rocas graníticas		
MORFOLOGIA	Filoniana		
MINERALIZACION	Cu		
MENA	Sulfuro de Cu		
GANGA			
ROCAS ENCAJANTES	Granito		
CARACTERISTICAS DE LA MINERALIZACION			
CLASIFICACION DEL CRIADERO	Hidrotermal	EDAD	Hercínica

--	--	--	--

FUENTE DE INFORMACION	Mapa metalogenético	AÑO	1974
-----------------------	---------------------	-----	------

PUNTO INVENTARIADO N° 74/10

TIPO	Indicio		
SITUACION	C. LAMBERT <input checked="" type="checkbox"/> C. GEOGRAFICAS <input type="checkbox"/>	HOJA 1:200.000	MAPA N°
	x 509,3 y 417,8	69	23
ZONA 10	PROVINCIA	Córdoba	
	TERMINO MUNICIPAL	Pedroches	
	DENOMINACION		
CONTEXTO GEOLOGICO			
DOMINIO OROGENICO			
ESTRATIGRAFIA			
LITOLOGIA	Rocas graníticas		
MORFOLOGIA	Filoniana		
MINERALIZACION	Cu		
MENA	Sulfuro de Cu		
GANGA			
ROCAS ENCAJANTES	Granito		
CARACTERISTICAS DE LA MINERALIZACION			
CLASIFICACION DEL CRIADERO	Hidrotermal	EDAD	Hercínica
FUENTE DE INFORMACION	Mapa metalogenético	AÑO	1974

PUNTO INVENTARIADO N° 75/10

TIPO	Indicio			
SITUACION	C. LAMBERT <input type="checkbox"/> C. GEOGRAFICAS <input type="checkbox"/>	HOJA 1:200.000	69	MAPA N° 23
	X 509,9 Y 417,2	HOJA 1:50.000	859	

ZONA 10	PROVINCIA	Córdoba
	TERMINO MUNICIPAL	Villanueva de Córdoba
	DENOMINACION	

CONTEXTO GEOLOGICO

DOMINIO OROGENICO			
ESTRATIGRAFIA			
LITOLOGIA	Rocas graníticas		
MORFOLOGIA	Filoniana		
MINERALIZACION	Cu		
MENA	Sulfuro de Cu		
GANGA			
ROCAS ENCAJANTES	Granito		
CARACTERISTICAS DE LA MINERALIZACION			
CLASIFICACION DEL CRIADERO	Hidrotermal	EDAD	Hercínica

--	--	--	--

FUENTE DE INFORMACION	Mapa metalogenético	AÑO	1974
-----------------------	---------------------	-----	------

PUNTO INVENTARIADO N° 76/10

TIPO	Indicio			
SITUACION	C. LAMBERT _____ <input checked="" type="checkbox"/> C. GEOGRAFICAS _____ <input type="checkbox"/>	HOJA 1:200.000	69	MAPA N°
	X _____ 512,5 _____ Y _____ 415,8 _____	HOJA 1:50.000	881	23

ZONA 10	PROVINCIA	Córdoba
	TERMINO MUNICIPAL	Villanueva de Córdoba
	DENOMINACION	

CONTEXTO GEOLOGICO

DOMINIO OROGENICO	
-------------------	--

ESTRATIGRAFIA	
---------------	--

LITOLOGIA	Rocas graníticas
-----------	------------------

MORFOLOGIA	Filoniana
------------	-----------

MINERALIZACION	Cu
----------------	----

MENA	Sulfuro de Cu
------	---------------

GANGA	
-------	--

ROCAS ENCAJANTES	
------------------	--

CARACTERISTICAS DE LA MINERALIZACION	
--------------------------------------	--

CLASIFICACION DEL CRIADERO	Hidrotermal	EDAD	Hercínica
----------------------------	-------------	------	-----------

--	--

FUENTE DE INFORMACION	Mapa metalogenético	AÑO	1974
-----------------------	---------------------	-----	------

PUNTO INVENTARIADO N°

77/10

TIPO	Indicio			
SITUACION	C. LAMBERT <input type="checkbox"/> C. GEOGRAFICAS <input type="checkbox"/>	HOJA 1:200.000	69	MAPA N°
	X 513,2 Y 415,8	HOJA 1:50.000	881	23

ZONA 10	PROVINCIA	Córdoba
	TERMINO MUNICIPAL	Villanueva de Córdoba
	DENOMINACION	

CONTEXTO GEOLOGICO

DOMINIO OROGENICO	
ESTRATIGRAFIA	
LITOLOGIA	Rocas graníticas

MORFOLOGIA	Filoniana		
MINERALIZACION	Cu		
MENA	Sulfuro de Cu		
GANGA			
ROCAS ENCAJANTES			
CARACTERISTICAS DE LA MINERALIZACION			
CLASIFICACION DEL CRIADERO	Hidothermal	EDAD	Hercínica

--	--	--	--

FUENTE DE INFORMACION	Mapa metalogenético	AÑO	1974
-----------------------	---------------------	-----	------

TIPO	Indicio			
SITUACION	C. LAMBERT <input checked="" type="checkbox"/> C. GEOGRAFICAS <input type="checkbox"/>	HOJA 1:200.000	69	MAPA N° 23
	X 517,4 Y 415,7	HOJA 1:50.000	881	
ZONA	PROVINCIA	Córdoba		
10	TERMINO MUNICIPAL	Villanueva de Córdoba		
	DENOMINACION			
CONTEXTO GEOLOGICO				
DOMINIO OROGENICO				
ESTRATIGRAFIA				
LITOLOGIA	Rocas graníticas			
MORFOLOGIA	Filoniana			
MINERALIZACION	Cu			
MENA	Sulfuro de Cu			
GANGA				
ROCAS ENCAJANTES	Granito			
CARACTERISTICAS DE LA MINERALIZACION				
CLASIFICACION DEL CRIADERO	Hidrotermal	EDAD	Hercínica	
FUENTE DE INFORMACION	Mapa metalogenético		AÑO	1.974

PUNTO INVENTARIADO Nº 79/10

TIPO	Indicio			
SITUACION	C. LAMBERT <input checked="" type="checkbox"/> C. GEOGRAFICAS <input type="checkbox"/>	HOJA 1:200.000	69	MAPA Nº
	x 504,0 y 413,2	HOJA 1:50.000	881	

ZONA 10	PROVINCIA	Córdoba
	TERMINO MUNICIPAL	Pozoblanco
	DENOMINACION	

CONTEXTO GEOLOGICO

DOMINIO OROGENICO	
-------------------	--

ESTRATIGRAFIA	
---------------	--

LITOLOGIA	Rocas graníticas
-----------	------------------

MORFOLOGIA	Filoniana
------------	-----------

MINERALIZACION	Cu
----------------	----

MENA	Sulfuro de Cu
------	---------------

GANGA	
-------	--

ROCAS ENCAJANTES	Granito
------------------	---------

CARACTERISTICAS DE LA MINERALIZACION	
--------------------------------------	--

CLASIFICACION DEL CRIADERO	Hidrotermal	EDAD	Hercínica
----------------------------	-------------	------	-----------

--	--

FUENTE DE INFORMACION	Mapa metalogenético	AÑO	1974
-----------------------	---------------------	-----	------

TIPO	Indicio			
SITUACION	C. LAMBERT <input type="checkbox"/> C. GEOGRAFICAS <input checked="" type="checkbox"/>	HOJA 1:200.000	69	MAPA Nº
	x 504,3 y 415,0	HOJA 1:50.000	881	23

ZONA 10	PROVINCIA	Córdoba
	TERMINO MUNICIPAL	Pozoblanco
	DENOMINACION	

CONTEXTO GEOLOGICO

DOMINIO OROGENICO			
ESTRATIGRAFIA			
LITOLOGIA	Rocas graníticas		
MORFOLOGIA	Filoniana		
MINERALIZACION	Cu		
MENA	Sulfuro de Cu		
GANGA			
ROCAS ENCAJANTES	Granito		
CARACTERISTICAS DE LA MINERALIZACION			
CLASIFICACION DEL CRIADERO	Hidrotermal	EDAD	Hercínica

--	--	--	--

FUENTE DE INFORMACION	Mapa metalogenético	AÑO	1974
-----------------------	---------------------	-----	------

TIPO	Indicio			
SITUACION	C. LAMBERT <input checked="" type="checkbox"/> C. GEOGRAFICAS <input type="checkbox"/>	HOJA 1:200.000	69	MAPA N°
	X 504,9 Y 415,5	HOJA 1:50.000	881	23

ZONA 10	PROVINCIA	Córdoba
	TERMINO MUNICIPAL	Pozoblanco
	DENOMINACION	

CONTEXTO GEOLOGICO

DOMINIO OROGENICO			
ESTRATIGRAFIA			
LITOLOGIA	Rocas graníticas		
MORFOLOGIA	Filoniana		
MINERALIZACION	Cu		
MENA	Sulfuro de Cu		
GANGA			
ROCAS ENCAJANTES	Granito		
CARACTERISTICAS DE LA MINERALIZACION			
CLASIFICACION DEL CRIADERO	Hidrotermal	EDAD	Hercínica

--	--	--	--

FUENTE DE INFORMACION	Mapa metalogenético	AÑO	1974
-----------------------	---------------------	-----	------

TIPO	Indicio			
SITUACION	C. LAMBERT <input checked="" type="checkbox"/> C. GEOGRAFICAS <input type="checkbox"/>	HOJA 1:200.000	69	MAPA N°
	X 508,0 Y 414,8	HOJA 1:50.000	881	23

ZONA 10	PROVINCIA	Córdoba
	TERMINO MUNICIPAL	Pozoblanco
	DENOMINACION	

CONTEXTO GEOLOGICO

DOMINIO OROGENICO			
ESTRATIGRAFIA			
LITOLOGIA	Rocas graníticas		
MORFOLOGIA	Filoniana		
MINERALIZACION	Cu		
MENA	Sulfuro de Cu		
GANGA			
ROCAS ENCAJANTES	Granito		
CARACTERISTICAS DE LA MINERALIZACION			
CLASIFICACION DEL CRIADERO	Hidrotermal	EDAD	Hercínica

--	--	--	--

FUENTE DE INFORMACION	Mapa metalogenético	AÑO	1974
-----------------------	---------------------	-----	------

TIPO	Indicio			
SITUACION	C. LAMBERT <input checked="" type="checkbox"/> C. GEOGRAFICAS <input type="checkbox"/>	HOJA 1:200.000	69	MAPA N°
	x 507,4 y 413,4	HOJA 1:50.000	881	23

ZONA 10	PROVINCIA	Córdoba
	TERMINO MUNICIPAL	Pozoblanco
	DENOMINACION	

CONTEXTO GEOLOGICO

DOMINIO OROGENICO	
ESTRATIGRAFIA	
LITOLOGIA	Rocas graníticas

MORFOLOGIA	Filoniana		
MINERALIZACION	Cu		
MENA	Sulfuro de Cu		
GANGA			
ROCAS ENCAJANTES			
CARACTERISTICAS DE LA MINERALIZACION			
CLASIFICACION DEL CRIADERO	Hidrotermal	EDAD	Hercínica

--	--	--	--

FUENTE DE INFORMACION	Mapa metalogenético	AÑO	1974
-----------------------	---------------------	-----	------

PUNTO INVENTARIADO Nº 84/10

TIPO	Indicio			
SITUACION	C. LAMBERT <input type="checkbox"/> C. GEOGRAFICAS <input checked="" type="checkbox"/>	HOJA 1:200.000	69	MAPA Nº
	x 507,3 y 411,8	HOJA 1:50.000	881	23

ZONA 10	PROVINCIA	Córdoba
	TERMINO MUNICIPAL	Pozoblanco
	DENOMINACION	

CONTEXTO GEOLOGICO

DOMINIO OROGENICO	
ESTRATIGRAFIA	
LITOLOGIA	Rocas graníticas

MORFOLOGIA	Filoniana		
MINERALIZACION	Cu		
MENA	Sulfuro de Cu		
GANGA			
ROCAS ENCAJANTES			
CARACTERISTICAS DE LA MINERALIZACION			
CLASIFICACION DEL CRIADERO	Hidrotermal	EDAD	Hercínica

--	--	--	--

FUENTE DE INFORMACION	Mapa metalogenético	AÑO	1974
-----------------------	---------------------	-----	------

PUNTO INVENTARIADO N° 85/10

TIPO	Indicio			
SITUACION	C. LAMBERT <input checked="" type="checkbox"/> C. GEOGRAFICAS <input type="checkbox"/>	HOJA 1:200.000	69	MAPA N°
	X 507,3 Y 410,6	HOJA 1:50.000	881	23

ZONA 10	PROVINCIA	Córdoba
	TERMINO MUNICIPAL	Pozoblanco
	DENOMINACION	

CONTEXTO GEOLOGICO

DOMINIO OROGENICO	
ESTRATIGRAFIA	
LITOLOGIA	Rocas graníticas

MORFOLOGIA	Filoniana		
MINERALIZACION	Cu		
MENA	Sulfuro de Cu		
GANGA			
ROCAS ENCAJANTES			
CARACTERISTICAS DE LA MINERALIZACION			
CLASIFICACION DEL CRIADERO	Hidrotermal	EDAD	Hercínica

--	--	--	--

FUENTE DE INFORMACION	Mapa metalogenético	AÑO	1974
-----------------------	---------------------	-----	------

PUNTO INVENTARIADO N° 86/10

TIPO	Indicio			
SITUACION	C. LAMBERT <input type="checkbox"/> C. GEOGRAFICAS <input checked="" type="checkbox"/>	HOJA 1:200.000	69	MAPA N°
	X 510,0 Y 415,0	HOJA 1:50.000	881	23

ZONA 10	PROVINCIA	Córdoba
	TERMINO MUNICIPAL	Villanueva de Córdoba
	DENOMINACION	

CONTEXTO GEOLOGICO

DOMINIO OROGENICO			
ESTRATIGRAFIA			
LITOLOGIA	Rocas graníticas		
MORFOLOGIA	Filoniana		
MINERALIZACION	Cu		
MENA	Sulfuro de Cu		
GANGA			
ROCAS ENCAJANTES			
CARACTERISTICAS DE LA MINERALIZACION			
CLASIFICACION DEL CRIADERO	Hidrotermal	EDAD	Hercínica

--	--	--	--

FUENTE DE INFORMACION	Mapa metalogenético	AÑO	1974
-----------------------	---------------------	-----	------

TIPO	Indicio			
SITUACION	C. LAMBERT _____ <input checked="" type="checkbox"/> C. GEOGRAFICAS _____ <input type="checkbox"/>	HOJA 1:200.000	69	MAPA N°
	X _____ 508,9 _____ Y _____ 413,5 _____	HOJA 1:50.000	881	

ZONA 10	PROVINCIA	Córdoba
	TERMINO MUNICIPAL	Villanueva de Córdoba
	DENOMINACION	

CONTEXTO GEOLOGICO

DOMINIO OROGENICO			
ESTRATIGRAFIA			
LITOLOGIA	Rocas graníticas		
MORFOLOGIA	Filoniana		
MINERALIZACION	Cu		
MENA	Sulfuro de Cu		
GANGA			
ROCAS ENCAJANTES			
CARACTERISTICAS DE LA MINERALIZACION			
CLASIFICACION DEL CRIADERO	Hidrotermal	EDAD	Hercínica

--	--	--	--

FUENTE DE INFORMACION	Mapa metalogenético	AÑO	1974
-----------------------	---------------------	-----	------

TIPO	Indicio			
SITUACION	C. LAMBERT _____ <input checked="" type="checkbox"/> C. GEOGRAFICAS _____ <input type="checkbox"/>	HOJA 1:200.000	69	MAPA N°
	X _____ 513,0 _____ Y _____ 413,9 _____	HOJA 1:50.000	881	

ZONA 10	PROVINCIA	Córdoba
	TERMINO MUNICIPAL	Villanueva de Córdoba
	DENOMINACION	

CONTEXTO GEOLOGICO

DOMINIO OROGENICO	
ESTRATIGRAFIA	
LITOLOGIA	Rocas graníticas

MORFOLOGIA	Filoniana		
MINERALIZACION	Cu		
MENA	Sulfuro de Cu		
GANGA			
ROCAS ENCAJANTES	Granito		
CARACTERISTICAS DE LA MINERALIZACION			
CLASIFICACION DEL CRIADERO	Hidrotermal	EDAD	Hercínica

--	--	--	--

FUENTE DE INFORMACION	Mapa metalogenético	AÑO	1974
-----------------------	---------------------	-----	------

TIPO	Indicio			
SITUACION	C. LAMBERT _____ <input checked="" type="checkbox"/> C. GEOGRAFICAS _____ <input type="checkbox"/>	HOJA 1:200.000	69	MAPA N°
	X _____ 512,6 _____ Y _____ 412,1 _____	HOJA 1:50.000	881	23

ZONA 10	PROVINCIA	Córdoba
	TERMINO MUNICIPAL	Villanueva de Córdoba
	DENOMINACION	

CONTEXTO GEOLOGICO

DOMINIO OROGENICO	
-------------------	--

ESTRATIGRAFIA	
---------------	--

LITOLOGIA	Rocas graníticas
-----------	------------------

MORFOLOGIA	Filoniana
------------	-----------

MINERALIZACION	Cu
----------------	----

MENA	Sulfuro de Cu
------	---------------

GANGA	
-------	--

ROCAS ENCAJANTES	Granito
------------------	---------

CARACTERISTICAS DE LA MINERALIZACION	
--------------------------------------	--

CLASIFICACION DEL CRIADERO	Hidrotermal	EDAD	Hercínica
----------------------------	-------------	------	-----------

--

FUENTE DE INFORMACION	Mapa metalogenético	AÑO	1974
-----------------------	---------------------	-----	------

TIPO	Indicio			
SITUACION	C. LAMBERT <input type="checkbox"/> C. GEOGRAFICAS <input checked="" type="checkbox"/>	HOJA 1:200.000	69	MAPA N° 23
	X 514,3 Y 414,3	HOJA 1:50.000	881	

ZONA 10	PROVINCIA	Córdoba
	TERMINO MUNICIPAL	Villanueva de Córdoba
	DENOMINACION	

CONTEXTO GEOLOGICO

DOMINIO OROGENICO	
-------------------	--

ESTRATIGRAFIA	
---------------	--

LITOLOGIA	Rocas graníticas
-----------	------------------

MORFOLOGIA	Filoniana
------------	-----------

MINERALIZACION	Cu
----------------	----

MENA	Sulfuro de Cu
------	---------------

GANGA	
-------	--

ROCAS ENCAJANTES	Granito
------------------	---------

CARACTERISTICAS DE LA MINERALIZACION	
--------------------------------------	--

CLASIFICACION DEL CRIADERO	Hidrotermal	EDAD	Hercínica
----------------------------	-------------	------	-----------

--	--

FUENTE DE INFORMACION	Mapa metalogenético	AÑO	1974
-----------------------	---------------------	-----	------

TIPO	Concesión		
SITUACION	C. LAMBERT <input type="checkbox"/> C. GEOGRAFICAS <input checked="" type="checkbox"/>	HOJA 1:200.000	69
	x <u>4° 39' 20" O</u> y <u>38° 18' 40" N</u>	HOJA 1:50.000	881
		MAPA Nº 23	

ZONA 10	PROVINCIA	Córdoba
	TERMINO MUNICIPAL	Villanueva de Córdoba
	DENOMINACION	La Recompensa

CONTEXTO GEOLOGICO

DOMINIO OROGENICO	
ESTRATIGRAFIA	
LITOLOGIA	Rocas graníticas

MORFOLOGIA	Filoniana		
MINERALIZACION	Calcopirita		
MENA	Calcopirita		
GANGA	Silicatada, carbonatada		
ROCAS ENCAJANTES	Granito		
CARACTERISTICAS DE LA MINERALIZACION			
CLASIFICACION DEL CRIADERO	Hidrotermal	EDAD	Hercínica

1 Concesión Nº Registro 670. Superficie 8,38 ha.
No presentó plan de labores en 1.979

FUENTE DE INFORMACION	Mapa metalogenético	AÑO	1974
-----------------------	---------------------	-----	------

TIPO	Indicio			
SITUACION	C. LAMBERT <input type="checkbox"/> C. GEOGRAFICAS <input checked="" type="checkbox"/>	HOJA 1:200.000	69	MAPA N°
	X 513,0 Y 409,2	HOJA 1:50.000	881	23

ZONA 10	PROVINCIA	Córdoba
	TERMINO MUNICIPAL	Villanueva de Córdoba
	DENOMINACION	

CONTEXTO GEOLOGICO

DOMINIO OROGENICO			
ESTRATIGRAFIA			
LITOLOGIA	Rocas graníticas		
MORFOLOGIA	Filoniana		
MINERALIZACION	Cu		
MENA	Sulfuro de Cu		
GANGA			
ROCAS ENCAJANTES	Granito		
CARACTERISTICAS DE LA MINERALIZACION			
CLASIFICACION DEL CRIADERO	Hidrotermal	EDAD	Hercínica

--	--	--	--

FUENTE DE INFORMACION	Mapa metalogenético	AÑO	1974
-----------------------	---------------------	-----	------

TIPO	Indicio			
SITUACION	C. LAMBERT <input type="checkbox"/> C. GEOGRAFICAS <input checked="" type="checkbox"/>	HOJA 1:200.000	69	MAPA N°
	X 511,3 Y 407,1	HOJA 1:50.000	881	

ZONA 10	PROVINCIA	Córdoba
	TERMINO MUNICIPAL	Villanueva de Córdoba
	DENOMINACION	

CONTEXTO GEOLOGICO

DOMINIO OROGENICO	
-------------------	--

ESTRATIGRAFIA	
---------------	--

LITOLOGIA	Rocas graníticas
-----------	------------------

MORFOLOGIA	Filoniana
------------	-----------

MINERALIZACION	Cu
----------------	----

MENA	Sulfuro de Cu
------	---------------

GANGA	
-------	--

ROCAS ENCAJANTES	
------------------	--

CARACTERISTICAS DE LA MINERALIZACION	
--------------------------------------	--

CLASIFICACION DEL CRIADERO	Hidrotermal	EDAD	Hercínica
----------------------------	-------------	------	-----------

--

FUENTE DE INFORMACION	Mapa metalogenético	AÑO	1974
-----------------------	---------------------	-----	------

TIPO	Indicio			
SITUACION	C. LAMBERT <input type="checkbox"/> C. GEOGRAFICAS <input checked="" type="checkbox"/>	HOJA 1:200.000	69	MAPA N°
	X 516,8 Y 405,2	HOJA 1:50.000	881	

ZONA 10	PROVINCIA	Córdoba
	TERMINO MUNICIPAL	Villanueva de Córdoba
	DENOMINACION	

CONTEXTO GEOLOGICO

DOMINIO OROGENICO	
-------------------	--

ESTRATIGRAFIA	
---------------	--

LITOLOGIA	Rocas graníticas
-----------	------------------

MORFOLOGIA	Filoniana
------------	-----------

MINERALIZACION	Cu
----------------	----

MENA	Sulfuro de Cu
------	---------------

GANGA	
-------	--

ROCAS ENCAJANTES	Granito
------------------	---------

CARACTERISTICAS DE LA MINERALIZACION	
--------------------------------------	--

CLASIFICACION DEL CRIADERO	Hidrotermal	EDAD	Hercínica
----------------------------	-------------	------	-----------

--	--

FUENTE DE INFORMACION	Mapa metalogenético	AÑO	1974
-----------------------	---------------------	-----	------

TIPO	Indicio			
SITUACION	C. LAMBERT <input type="checkbox"/> C. GEOGRAFICAS <input checked="" type="checkbox"/>	HOJA 1:200.000	69	MAPA N°
	x 516,9 y 406,0	HOJA 1:50.000	881	

ZONA 10	PROVINCIA	Córdoba
	TERMINO MUNICIPAL	Villanueva de Córdoba
	DENOMINACION	

CONTEXTO GEOLOGICO

DOMINIO OROGENICO			
ESTRATIGRAFIA			
LITOLOGIA	Rocas graníticas		
MORFOLOGIA	Filoniana		
MINERALIZACION	Cu		
MENA	Sulfuro de Cu		
GANGA			
ROCAS ENCAJANTES	Granito		
CARACTERISTICAS DE LA MINERALIZACION			
CLASIFICACION DEL CRIADERO	Hidrotermal	EDAD	Hercínica

--	--	--	--

FUENTE DE INFORMACION	Mapa metalogenético	AÑO	1974
-----------------------	---------------------	-----	------

TIPO	Indicio			
SITUACION	C. LAMBERT <input type="checkbox"/> C. GEOGRAFICAS <input checked="" type="checkbox"/>	HOJA 1:200.000	69	MAPA N°
	X 513,8 Y 406,4	HOJA 1:50.000	881	

ZONA 10	PROVINCIA	Córdoba
	TERMINO MUNICIPAL	Villanueva de Córdoba
	DENOMINACION	

CONTEXTO GEOLOGICO

DOMINIO OROGENICO			
ESTRATIGRAFIA			
LITOLOGIA	Rocas graníticas		
MORFOLOGIA	Filoniana		
MINERALIZACION	Cu		
MENA	Sulfuro de Cu		
GANGA			
ROCAS ENCAJANTES	Granito		
CARACTERISTICAS DE LA MINERALIZACION			
CLASIFICACION DEL CRIADERO	Hidrotermal	EDAD	Hercínica

--	--	--	--

FUENTE DE INFORMACION	Mapa metalogenético	AÑO	1974
-----------------------	---------------------	-----	------

PUNTO INVENTARIADO N° 97/10

TIPO				
SITUACION	C. LAMBERT <input checked="" type="checkbox"/> C. GEOGRAFICAS <input type="checkbox"/>	HOJA 1:200.000	69	MAPA N°
	X 514,8 Y 407,2	HOJA 1:50.000	881	23

ZONA 10	PROVINCIA	Córdoba
	TERMINO MUNICIPAL	Villanueva de Córdoba
	DENOMINACION	

CONTEXTO GEOLOGICO

DOMINIO OROGENICO	
-------------------	--

ESTRATIGRAFIA	
---------------	--

LITOLOGIA	Rocas graníticas
-----------	------------------

MORFOLOGIA	Filoniana
------------	-----------

MINERALIZACION	Cu
----------------	----

MENA	Sulfuro de Cu
------	---------------

GANGA	
-------	--

ROCAS ENCAJANTES	Granito
------------------	---------

CARACTERISTICAS DE LA MINERALIZACION	
--------------------------------------	--

CLASIFICACION DEL CRIADERO	Hidrotermal	EDAD	Hercínica
----------------------------	-------------	------	-----------

--

FUENTE DE INFORMACION	Mapa metalogenético	AÑO	1974
-----------------------	---------------------	-----	------

PUNTO INVENTARIADO N° 98/10

TIPO	Indicio		
SITUACION	C. LAMBERT <input type="checkbox"/> C. GEOGRAFICAS <input checked="" type="checkbox"/>	HOJA 1:200.000	MAPA N°
	x 515,6 y 409,0	69	23
		HOJA 1: 50.000	881

ZONA 10	PROVINCIA	Córdoba
	TERMINO MUNICIPAL	Villanueva de Córdoba
	DENOMINACION	

CONTEXTO GEOLOGICO

DOMINIO OROGENICO			
ESTRATIGRAFIA			
LITOLOGIA	Rocas graníticas		
MORFOLOGIA	Filoniana		
MINERALIZACION	Cu		
MENA	Sulfuro de Cu		
GANGA			
ROCAS ENCAJANTES	Granito		
CARACTERISTICAS DE LA MINERALIZACION			
CLASIFICACION DEL CRIADERO	Hidrotermal	EDAD	Hercínica

--	--	--	--

FUENTE DE INFORMACION	Mapa metalogenético	AÑO	1974
-----------------------	---------------------	-----	------

TIPO	Indicio				
SITUACION	C. LAMBERT <input type="checkbox"/> C. GEOGRAFICAS <input checked="" type="checkbox"/>	HOJA 1:200.000	69	MAPA N°	
	X 515,1 Y 409,9	HOJA 1:50.000	881	23	
ZONA 10	PROVINCIA	Córdoba			
	TERMINO MUNICIPAL	Villanueva de Córdoba			
	DENOMINACION				
CONTEXTO GEOLOGICO					
DOMINIO OROGENICO					
ESTRATIGRAFIA					
LITOLOGIA	Rocas graníticas				
MORFOLOGIA	Filoniana				
MINERALIZACION	Cu				
MENA	Sulfuro de Cu				
GANGA					
ROCAS ENCAJANTES	Granito				
CARACTERISTICAS DE LA MINERALIZACION					
CLASIFICACION DEL CRIADERO	Hidrotermal		EDAD	Hercínica	
FUENTE DE INFORMACION	Mapa metalogenético			AÑO	1974

PUNTO INVENTARIADO N° 100/10

TIPO	Indicio			
SITUACION	C. LAMBERT <input type="checkbox"/> C. GEOGRAFICAS <input checked="" type="checkbox"/>	HOJA 1:200.000	69	MAPA N°
	X 516,4 Y 410,9	HOJA 1:50.000	881	23

ZONA 10	PROVINCIA	Córdoba
	TERMINO MUNICIPAL	Villanueva de Córdoba
	DENOMINACION	

CONTEXTO GEOLOGICO

DOMINIO OROGENICO	
-------------------	--

ESTRATIGRAFIA	
---------------	--

LITOLOGIA	Rocas graníticas
-----------	------------------

MORFOLOGIA	Filoniana
------------	-----------

MINERALIZACION	Cu
----------------	----

MENA	Sulfuro de Cu
------	---------------

GANGA	
-------	--

ROCAS ENCAJANTES	Granito
------------------	---------

CARACTERISTICAS DE LA MINERALIZACION	
--------------------------------------	--

CLASIFICACION DEL CRIADERO	Hidrotermal	EDAD	Hercínico
----------------------------	-------------	------	-----------

--

FUENTE DE INFORMACION	Mapa metalogénético	AÑO	1974
-----------------------	---------------------	-----	------

TIPO	Indicio			
SITUACION	C. LAMBERT _____ <input checked="" type="checkbox"/> C. GEOGRAFICAS _____ <input type="checkbox"/>	HOJA 1:200.000	69	MAPA N°
	X _____ 516,2 _____ Y _____ 412,1 _____	HOJA 1:50.000	881	

ZONA 10	PROVINCIA	Córdoba
	TERMINO MUNICIPAL	Villanueva de Córdoba
	DENOMINACION	

CONTEXTO GEOLOGICO

DOMINIO OROGENICO	
-------------------	--

ESTRATIGRAFIA	
---------------	--

LITOLOGIA	Rocas graníticas
-----------	------------------

MORFOLOGIA	Filoniana
------------	-----------

MINERALIZACION	Cu
----------------	----

MENA	Sulfuro de Cu
------	---------------

GANGA	
-------	--

ROCAS ENCAJANTES	Granito
------------------	---------

CARACTERISTICAS DE LA MINERALIZACION	
--------------------------------------	--

CLASIFICACION DEL CRIADERO	Hidrotermal	EDAD	Hercínica
----------------------------	-------------	------	-----------

--	--

FUENTE DE INFORMACION	Mapa metalogenético	AÑO	1974
-----------------------	---------------------	-----	------

PUNTO INVENTARIADO N° 102/10

TIPO	Indicio			
SITUACION	C. LAMBERT <input type="checkbox"/> C. GEOGRAFICAS <input checked="" type="checkbox"/>	HOJA 1:200.000	69	MAPA N°
	X 518,1 Y 414,5	HOJA 1:50.000	881	23

ZONA 10	PROVINCIA	Córdoba
	TERMINO MUNICIPAL	Villanueva de Córdoba
	DENOMINACION	

CONTEXTO GEOLOGICO

DOMINIO OROGENICO	
-------------------	--

ESTRATIGRAFIA	
---------------	--

LITOLOGIA	Rocas graníticas
-----------	------------------

MORFOLOGIA	Filoniana
------------	-----------

MINERALIZACION	Cu
----------------	----

MENA	Sulfuro de Cu
------	---------------

GANGA	
-------	--

ROCAS ENCAJANTES	Granito
------------------	---------

CARACTERISTICAS DE LA MINERALIZACION	
--------------------------------------	--

CLASIFICACION DEL CRIADERO	Hidrotermal	EDAD	Hercínica
----------------------------	-------------	------	-----------

--	--

FUENTE DE INFORMACION	Mapa metalogénico	AÑO	1974
-----------------------	-------------------	-----	------

TIPO	Indicio			
SITUACION	C. LAMBERT <input checked="" type="checkbox"/> C. GEOGRAFICAS <input type="checkbox"/>	HOJA 1:200.000	69	MAPA N°
	X 517,9 Y 413,2	HOJA 1:50.000	881	

ZONA 10	PROVINCIA	Córdoba
	TERMINO MUNICIPAL	Villanueva de Córdoba
	DENOMINACION	

CONTEXTO GEOLOGICO

DOMINIO OROGENICO	
-------------------	--

ESTRATIGRAFIA	
---------------	--

LITOLOGIA	Rocas graníticas
-----------	------------------

MORFOLOGIA	Filonianas
------------	------------

MINERALIZACION	Cu
----------------	----

MENA	Sulfuro de Cu
------	---------------

GANGA	
-------	--

ROCAS ENCAJANTES	Granito
------------------	---------

CARACTERISTICAS DE LA MINERALIZACION	
--------------------------------------	--

CLASIFICACION DEL CRIADERO	Hidrotermal	EDAD	Hercínica
----------------------------	-------------	------	-----------

--

FUENTE DE INFORMACION	Mapa metalogenético	AÑO	1974
-----------------------	---------------------	-----	------

TIPO	Indicio			
SITUACION	C. LAMBERT <input type="checkbox"/> C. GEOGRAFICAS <input checked="" type="checkbox"/>	HOJA 1:200.000	69	MAPA N°
	X 518,2 Y 412,0	HOJA 1:50.000	881	

ZONA 10	PROVINCIA	Córdoba
	TERMINO MUNICIPAL	Villanueva de Córdoba
	DENOMINACION	

CONTEXTO GEOLOGICO

DOMINIO OROGENICO	
ESTRATIGRAFIA	
LITOLOGIA	Rocas graníticas

MORFOLOGIA	Filoniana		
MINERALIZACION	Cu		
MENA	Sulfuro de Cu		
GANGA			
ROCAS ENCAJANTES	Granito		
CARACTERISTICAS DE LA MINERALIZACION			
CLASIFICACION DEL CRIADERO	Hidrotermal	EDAD	Hercínica

--	--	--	--

FUENTE DE INFORMACION	Mapa metalogenético	AÑO	1974
-----------------------	---------------------	-----	------

TIPO	Indicio			
SITUACION	C. LAMBERT <input type="checkbox"/> C. GEOGRAFICAS <input checked="" type="checkbox"/>	HOJA 1:200.000	69	MAPA N°
	X 520,2 Y 413	HOJA 1:50.000	881	23

ZONA 10	PROVINCIA	Córdoba
	TERMINO MUNICIPAL	Villanueva de Córdoba
	DENOMINACION	

CONTEXTO GEOLOGICO

DOMINIO OROGENICO			
ESTRATIGRAFIA			
LITOLOGIA	Rocas Granítica		
MORFOLOGIA	Filoniana		
MINERALIZACION	Cu		
MENA	Sulfuro de Cu		
GANGA			
ROCAS ENCAJANTES	Granito		
CARACTERISTICAS DE LA MINERALIZACION			
CLASIFICACION DEL CRIADERO	Hidrotermal	EDAD	Hercínica

--	--	--	--

FUENTE DE INFORMACION	Mapa metalogenético	AÑO	1974
-----------------------	---------------------	-----	------

PUNTO INVENTARIADO N° 106/10

TIPO	Indicio			
SITUACION	C. LAMBERT _____ <input checked="" type="checkbox"/> C. GEOGRAFICAS _____ <input type="checkbox"/>	HOJA 1:200.000	69	MAPA N° 23
	X _____ 522,8 _____ Y _____ 413,1 _____	HOJA 1:50.000	881	

ZONA 10	PROVINCIA	Córdoba
	TERMINO MUNICIPAL	Villanueva de Córdoba
	DENOMINACION	

CONTEXTO GEOLOGICO

DOMINIO OROGENICO			
ESTRATIGRAFIA			
LITOLOGIA	Rocas graníticas		
MORFOLOGIA	Filoniana		
MINERALIZACION	Cu		
MENA	Sulfuro de Cu		
GANGA			
ROCAS ENCAJANTES	Granito		
CARACTERISTICAS DE LA MINERALIZACION			
CLASIFICACION DEL CRIADERO	Hidrotermal	EDAD	Hercínica

--	--	--	--

FUENTE DE INFORMACION	Mapa metalogenético,	AÑO	1974
-----------------------	----------------------	-----	------

TIPO	Indicio			
SITUACION	C. LAMBERT <input checked="" type="checkbox"/> C. GEOGRAFICAS <input type="checkbox"/>	HOJA 1:200.000	69	MAPA N°
	X 520,4 Y 410,9	HOJA 1:50.000	881	23

ZONA 10	PROVINCIA	Córdoba
	TERMINO MUNICIPAL	Villanueva de Córdoba
	DENOMINACION	

CONTEXTO GEOLOGICO

DOMINIO OROGENICO			
ESTRATIGRAFIA			
LITOLOGIA	Rocas graníticas		
MORFOLOGIA	Filonianas		
MINERALIZACION	Cu		
MENA	Sulfuro de Cu		
GANGA			
ROCAS ENCAJANTES	Granito		
CARACTERISTICAS DE LA MINERALIZACION			
CLASIFICACION DEL CRIADERO	Hidrotermal	EDAD	Hercínica

--	--	--	--

FUENTE DE INFORMACION	Mapa metalogenético	AÑO	1974
-----------------------	---------------------	-----	------

TIPO	Indicio			
SITUACION	C. LAMBERT <input type="checkbox"/> C. GEOGRAFICAS <input checked="" type="checkbox"/>	HOJA 1:200.000	69	MAPA N°
	X <u>520,2</u> Y <u>409,8</u>	HOJA 1:50.000	881	23

ZONA 10	PROVINCIA	Córdoba
	TERMINO MUNICIPAL	Villanueva de Córdoba
	DENOMINACION	

CONTEXTO GEOLOGICO

DOMINIO OROGENICO			
ESTRATIGRAFIA			
LITOLOGIA	Rocas graníticas		
MORFOLOGIA	Filoniana		
MINERALIZACION	Cu		
MENA	Sulfuro de Cu		
GANGA			
ROCAS ENCAJANTES			
CARACTERISTICAS DE LA MINERALIZACION			
CLASIFICACION DEL CRIADERO	Hidrotermal	EDAD	Hercínica

--	--	--	--

FUENTE DE INFORMACION	Mapa metalogenético	AÑO	1974
-----------------------	---------------------	-----	------

PUNTO INVENTARIADO N° 109/10

TIPO	Indicio			
SITUACION	C. LAMBERT <input type="checkbox"/> C. GEOGRAFICAS <input checked="" type="checkbox"/>	HOJA 1:200.000	69	MAPA N°
	x 526,2 y 414,0	HOJA 1:50.000	881	23

ZONA 10	PROVINCIA	Córdoba
	TERMINO MUNICIPAL	Cardena
	DENOMINACION	

CONTEXTO GEOLOGICO

DOMINIO OROGENICO	
-------------------	--

ESTRATIGRAFIA	
---------------	--

LITOLOGIA	Rocas graníticas
-----------	------------------

MORFOLOGIA	Filoniana
------------	-----------

MINERALIZACION	Cu
----------------	----

MENA	Sulfuro de Cu
------	---------------

GANGA	
-------	--

ROCAS ENCAJANTES	Granito
------------------	---------

CARACTERISTICAS DE LA MINERALIZACION	
--------------------------------------	--

CLASIFICACION DEL CRIADERO	Hidrotermal	EDAD	Hercínica
----------------------------	-------------	------	-----------

--	--

FUENTE DE INFORMACION	Mapa metalogenético	AÑO	1974
-----------------------	---------------------	-----	------

PUNTO INVENTARIADO N° 110/10

TIPO	Indicio			
SITUACION	C. LAMBERT <input checked="" type="checkbox"/> C. GEOGRAFICAS <input type="checkbox"/>	HOJA 1:200.000	69	MAPA N°
	x 525,1 y 411,2	HOJA 1:50.000	881	23

ZONA 10	PROVINCIA	Córdoba
	TERMINO MUNICIPAL	Cardeña
	DENOMINACION	

CONTEXTO GEOLOGICO

DOMINIO OROGENICO	
-------------------	--

ESTRATIGRAFIA	
---------------	--

LITOLOGIA	Rocas graníticas
-----------	------------------

MORFOLOGIA	Filoniana
------------	-----------

MINERALIZACION	Cu
----------------	----

MENA	Sulfuro de Cu
------	---------------

GANGA	
-------	--

ROCAS ENCAJANTES	Granito
------------------	---------

CARACTERISTICAS DE LA MINERALIZACION	
--------------------------------------	--

CLASIFICACION DEL CRIADERO	Hidrotermal	EDAD	Hercínica
----------------------------	-------------	------	-----------

--	--

FUENTE DE INFORMACION	Mapa metalogénico	AÑO	1974
-----------------------	-------------------	-----	------

TIPO	Indicio		
SITUACION	C. LAMBERT <input type="checkbox"/> C. GEOGRAFICAS <input checked="" type="checkbox"/>	HOJA 1:200.000	MAPA Nº
	X 523,8 Y 409,7	69	23
		HOJA 1:50.000	881

ZONA 10	PROVINCIA	Córdoba
	TERMINO MUNICIPAL	Cardeña
	DENOMINACION	

CONTEXTO GEOLOGICO

DOMINIO OROGENICO	
-------------------	--

ESTRATIGRAFIA	
---------------	--

LITOLOGIA	Rocas graníticas
-----------	------------------

MORFOLOGIA	Filonianas
------------	------------

MINERALIZACION	Cu
----------------	----

MENA	Sulfuro de Cu
------	---------------

GANGA	
-------	--

ROCAS ENCAJANTES	Granito
------------------	---------

CARACTERISTICAS DE LA MINERALIZACION	
--------------------------------------	--

CLASIFICACION DEL CRIADERO	Hidrotermal	EDAD	Hercínica
----------------------------	-------------	------	-----------

--

FUENTE DE INFORMACION	Mapa metalogénico	AÑO	1974
-----------------------	-------------------	-----	------

TIPO	Indicio			
SITUACION	C. LAMBERT <input type="checkbox"/> C. GEOGRAFICAS <input type="checkbox"/>	HOJA 1:200.000	69	MAPA Nº
	X 518,5 Y 405,5	HOJA 1:50.000	881	23

ZONA 10	PROVINCIA	Córdoba
	TERMINO MUNICIPAL	Villanueva de Córdoba
	DENOMINACION	

CONTEXTO GEOLOGICO

DOMINIO OROGENICO			
ESTRATIGRAFIA			
LITOLOGIA			
MORFOLOGIA	Filoniana		
MINERALIZACION	Cu		
MENA	Sulfuro de Cu		
GANGA			
ROCAS ENCAJANTES	Granitos		
CARACTERISTICAS DE LA MINERALIZACION			
CLASIFICACION DEL CRIADERO	Hidrotermal	EDAD	Hercínico

--	--	--	--

FUENTE DE INFORMACION	Mapa metalogenético	AÑO	1974
-----------------------	---------------------	-----	------

TIPO	Indicio				
SITUACION	C. LAMBERT <input type="checkbox"/> C. GEOGRAFICAS <input checked="" type="checkbox"/>	HOJA 1:200.000	69	MAPA Nº	
	X 518,2 Y 404,3	HOJA 1:50.000	881	23	
ZONA 10	PROVINCIA	Córdoba			
	TERMINO MUNICIPAL	Villanueva de Córdoba			
	DENOMINACION				
CONTEXTO GEOLOGICO					
DOMINIO OROGENICO					
ESTRATIGRAFIA					
LITOLOGIA	Rocas graníticas				
MORFOLOGIA	Filoniana				
MINERALIZACION	Cu				
MENA	Sulfuros de Cu				
GANGA					
ROCAS ENCAJANTES	Granito				
CARACTERISTICAS DE LA MINERALIZACION					
CLASIFICACION DEL CRIADERO	Hidrotermal	EDAD	Hercínico		
FUENTE DE INFORMACION	Mapa metalogenético			AÑO	1974

TIPO	Indicio			
SITUACION	C. LAMBERT <input type="checkbox"/> C. GEOGRAFICAS <input checked="" type="checkbox"/>	HOJA 1:200.000	69	MAPA N°
	X 519,4 Y 403	HOJA 1:50.000	881	23

ZONA 10	PROVINCIA	Córdoba
	TERMINO MUNICIPAL	Adamuz
	DENOMINACION	

CONTEXTO GEOLOGICO

DOMINIO OROGENICO			
ESTRATIGRAFIA			
LITOLOGIA	Rocas graníticas		
MORFOLOGIA	Filoniana		
MINERALIZACION	Cu		
MENA	Sulfuros de Cu		
GANGA			
ROCAS ENCAJANTES	Granito		
CARACTERISTICAS DE LA MINERALIZACION			
CLASIFICACION DEL CRIADERO	Hidrotermal	EDAD	Hercínico

--	--	--	--

FUENTE DE INFORMACION	Mapa metalogenético	AÑO	1974
-----------------------	---------------------	-----	------

TIPO	Indicio			
SITUACION	C. LAMBERT <input type="checkbox"/> C. GEOGRAFICAS <input checked="" type="checkbox"/>	HOJA 1:200.000	69	MAPA N°
	X 519,8 Y 401,5	HOJA 1:50.000	881	23
ZONA	PROVINCIA	Córdoba		
10	TERMINO MUNICIPAL	Adamuz		
	DENOMINACION			
CONTEXTO GEOLOGICO				
DOMINIO OROGENICO				
ESTRATIGRAFIA				
LITOLOGIA				
MORFOLOGIA	Filoniana			
MINERALIZACION	Cu			
MENA	Sulfuros de Cu			
GANGA				
ROCAS ENCAJANTES	Granito			
CARACTERISTICAS DE LA MINERALIZACION				
CLASIFICACION DEL CRIADERO	Hidrotermal	EDAD	Hercínico	
FUENTE DE INFORMACION	Mapa metalogenético		AÑO	1974

TIPO	Indicio			
SITUACION	C. LAMBERT _____ <input checked="" type="checkbox"/> C. GEOGRAFICAS _____ <input type="checkbox"/>	HOJA 1:200.000	69	MAPA N°
	x _____ 521,5 _____ y _____ 402,7 _____	HOJA 1:50.000	881	23

ZONA 10	PROVINCIA	Córdoba
	TERMINO MUNICIPAL	Adamuz
	DENOMINACION	

CONTEXTO GEOLOGICO

DOMINIO OROGENICO	
ESTRATIGRAFIA	
LITOLOGIA	

MORFOLOGIA	Filoniana		
MINERALIZACION	Cu		
MENA	Sulfuro de Cu		
GANGA			
ROCAS ENCAJANTES	Granito		
CARACTERISTICAS DE LA MINERALIZACION			
CLASIFICACION DEL CRIADERO	Hidrotermal	EDAD	Hercínico

--	--	--	--

FUENTE DE INFORMACION	Mapa metalogenético	AÑO	1974
-----------------------	---------------------	-----	------

TIPO	Indicio			
SITUACION	C. LAMBERT <input type="checkbox"/> C. GEOGRAFICAS <input checked="" type="checkbox"/>	HOJA 1:200.000	69	MAPA N°
	X 522,2 Y 405	HOJA 1:50.000	881	23

ZONA 10	PROVINCIA	Córdoba
	TERMINO MUNICIPAL	Adamuz
	DENOMINACION	

CONTEXTO GEOLOGICO

DOMINIO OROGENICO	
-------------------	--

ESTRATIGRAFIA	
---------------	--

LITOLOGIA	
-----------	--

MORFOLOGIA	Filoniana
------------	-----------

MINERALIZACION	Cu
----------------	----

MENA	Sulfuro de Cu
------	---------------

GANGA	
-------	--

ROCAS ENCAJANTES	Granito
------------------	---------

CARACTERISTICAS DE LA MINERALIZACION	
--------------------------------------	--

CLASIFICACION DEL CRIADERO	Hidrotermal	EDAD	Hercínico
----------------------------	-------------	------	-----------

--

FUENTE DE INFORMACION	Mapa metalogénético	AÑO	1974
-----------------------	---------------------	-----	------

TIPO	Indicio			
SITUACION	C. LAMBERT <input type="checkbox"/> C. GEOGRAFICAS <input checked="" type="checkbox"/>	HOJA 1:200.000	69	MAPA N° 23
	X 523 Y 405,8	HOJA 1:50.000	881	

ZONA 10	PROVINCIA	Córdoba
	TERMINO MUNICIPAL	Cardeña
	DENOMINACION	

CONTEXTO GEOLOGICO

DOMINIO OROGENICO	
ESTRATIGRAFIA	
LITOLOGIA	

MORFOLOGIA	Filoniana		
MINERALIZACION	Cu		
MENA	Sulfuros de Cu		
GANGA			
ROCAS ENCAJANTES	Granito		
CARACTERISTICAS DE LA MINERALIZACION			
CLASIFICACION DEL CRIADERO	Hidrotermal	EDAD	Hercínico

--	--	--	--

FUENTE DE INFORMACION	Mapa metalogenético	AÑO	1974
-----------------------	---------------------	-----	------

PUNTO INVENTARIADO N° 119/10

TIPO	Indicio			
SITUACION	C. LAMBERT <input checked="" type="checkbox"/> C. GEOGRAFICAS <input type="checkbox"/>	HOJA 1:200.000	69	MAPA N°
	X 523,2 Y 404	HOJA 1:50.000	881	23

ZONA 10	PROVINCIA	Córdoba
	TERMINO MUNICIPAL	Adamuz
	DENOMINACION	

CONTEXTO GEOLOGICO

DOMINIO OROGENICO	
-------------------	--

ESTRATIGRAFIA	
---------------	--

LITOLOGIA	
-----------	--

MORFOLOGIA	Filoniana
------------	-----------

MINERALIZACION	Cu
----------------	----

MENA	Sulfuros de Cu
------	----------------

GANGA	
-------	--

ROCAS ENCAJANTES	Granitos
------------------	----------

CARACTERISTICAS DE LA MINERALIZACION	
--------------------------------------	--

CLASIFICACION DEL CRIADERO	Hidrotermal	EDAD	Hercínico
----------------------------	-------------	------	-----------

--	--

FUENTE DE INFORMACION	Mapa metalogenético	AÑO	1974
-----------------------	---------------------	-----	------

TIPO	Indicio			
SITUACION	C. LAMBERT <input checked="" type="checkbox"/> C. GEOGRAFICAS <input type="checkbox"/>	HOJA 1:200.000	69	MAPA N°
	x 522,6 y 403	HOJA 1:50.000	881	23

ZONA 10	PROVINCIA	Córdoba
	TERMINO MUNICIPAL	Adamuz
	DENOMINACION	

CONTEXTO GEOLOGICO

DOMINIO OROGENICO	
ESTRATIGRAFIA	
LITOLOGIA	

MORFOLOGIA	Filoniana		
MINERALIZACION	Cu		
MENA	Sulfuros de Cu		
GANGA			
ROCAS ENCAJANTES	Granitos		
CARACTERISTICAS DE LA MINERALIZACION			
CLASIFICACION DEL CRIADERO	Hidrotermal	EDAD	Hercínico

--	--	--	--

FUENTE DE INFORMACION	Mapa metalogenético	AÑO	1974
-----------------------	---------------------	-----	------

TIPO	Indicio			
SITUACION	C. LAMBERT <input type="checkbox"/> C. GEOGRAFICAS <input checked="" type="checkbox"/>	HOJA 1:200.000	69	MAPA N°
	X 523 Y 400,4	HOJA 1:50.000	881	23

ZONA 10	PROVINCIA	Córdoba
	TERMINO MUNICIPAL	Adamuz
	DENOMINACION	

CONTEXTO GEOLOGICO

DOMINIO OROGENICO	
ESTRATIGRAFIA	
LITOLOGIA	

MORFOLOGIA	Filoniana		
MINERALIZACION	Cu		
MENA	Sulfuros de Cu		
GANGA			
ROCAS ENCAJANTES	Pizarras y granito		
CARACTERISTICAS DE LA MINERALIZACION			
CLASIFICACION DEL CRIADERO	Hidrotermal	EDAD	Hercínico

--	--	--	--

FUENTE DE INFORMACION	Mapa metalogénico	AÑO	1974
-----------------------	-------------------	-----	------

TIPO	Indicio			
SITUACION	C. LAMBERT <input type="checkbox"/> C. GEOGRAFICAS <input checked="" type="checkbox"/>	HOJA 1:200.000	69	MAPA N°
	x 525,6 y 408,4	HOJA 1:50.000	881	23

ZONA 10	PROVINCIA	Córdoba
	TERMINO MUNICIPAL	Cardena
	DENOMINACION	

CONTEXTO GEOLOGICO

DOMINIO OROGENICO			
ESTRATIGRAFIA			
LITOLOGIA			
MORFOLOGIA	Filoniana		
MINERALIZACION	Cu		
MENA	Sulfuros de Cu		
GANGA			
ROCAS ENCAJANTES	Granito		
CARACTERISTICAS DE LA MINERALIZACION			
CLASIFICACION DEL CRIADERO	Hidrotermal	EDAD	Hercínico

--	--	--	--

FUENTE DE INFORMACION	Mapa metalogenético	AÑO	1974
-----------------------	---------------------	-----	------

TIPO	Indicio			
SITUACION	C. LAMBERT <input type="checkbox"/> C. GEOGRAFICAS <input checked="" type="checkbox"/>	HOJA 1:200.000	69	MAPA N°
	x 525,2 y 407	HOJA 1:50.000	881	23

ZONA 10	PROVINCIA	Córdoba
	TERMINO MUNICIPAL	Cardeña
	DENOMINACION	

CONTEXTO GEOLOGICO

DOMINIO OROGENICO	
ESTRATIGRAFIA	
LITOLOGIA	

MORFOLOGIA	Filoniana		
MINERALIZACION	Cu		
MENA	Sulfuros de Cu		
GANGA			
ROCAS ENCAJANTES	Granito		
CARACTERISTICAS DE LA MINERALIZACION			
CLASIFICACION DEL CRIADERO	Hidrotermal	EDAD	Hercínico

--	--	--	--

FUENTE DE INFORMACION	Mapa metalogenético	AÑO	1974
-----------------------	---------------------	-----	------

TIPO	Indicio			
SITUACION	C. LAMBERT _____ <input checked="" type="checkbox"/> C. GEOGRAFICAS _____ <input type="checkbox"/>	HOJA 1:200.000	69	MAPA Nº
	x _____ 525,2 _____ y _____ 405,5 _____	HOJA 1:50.000	881	23

ZONA 10	PROVINCIA	Córdoba
	TERMINO MUNICIPAL	Adamuz
	DENOMINACION	

CONTEXTO GEOLOGICO

DOMINIO OROGENICO	
ESTRATIGRAFIA	
LITOLOGIA	

MORFOLOGIA	Filoniana		
MINERALIZACION	Cu		
MENA	Sulfuros de Cu		
GANGA			
ROCAS ENCAJANTES	Granitos		
CARACTERISTICAS DE LA MINERALIZACION			
CLASIFICACION DEL CRIADERO	Hidrotermal	EDAD	Hercínica

--	--	--	--

FUENTE DE INFORMACION	Mapa metalogenético	AÑO	1974
-----------------------	---------------------	-----	------

TIPO	Indicio			
SITUACION	C. LAMBERT <input checked="" type="checkbox"/> C. GEOGRAFICAS <input type="checkbox"/>	HOJA 1:200.000	69	MAPA N°
	X 524 Y 402,4	HOJA 1:50.000	881	23

ZONA 10	PROVINCIA	Córdoba
	TERMINO MUNICIPAL	Adamuz
	DENOMINACION	

CONTEXTO GEOLOGICO

DOMINIO OROGENICO			
ESTRATIGRAFIA			
LITOLOGIA			
MORFOLOGIA	Filoniana		
MINERALIZACION	Cu		
MENA	Sulfuros de Cu		
GANGA			
ROCAS ENCAJANTES	Granitos		
CARACTERISTICAS DE LA MINERALIZACION			
CLASIFICACION DEL CRIADERO	Hidrotermal	EDAD	Hercínico

--	--	--	--

FUENTE DE INFORMACION	Mapa metalogenético	AÑO	1974
-----------------------	---------------------	-----	------

TIPO	Indicio			
SITUACION	C. LAMBERT _____ <input checked="" type="checkbox"/> C. GEOGRAFICAS _____ <input type="checkbox"/>	HOJA 1:200.000	69	MAPA Nº
	X _____ 524,7 _____ Y _____ 403,2 _____	HOJA 1:50.000	881	23

ZONA 10	PROVINCIA	Córdoba
	TERMINO MUNICIPAL	Montoro
	DENOMINACION	

CONTEXTO GEOLOGICO

DOMINIO OROGENICO	
ESTRATIGRAFIA	
LITOLOGIA	

MORFOLOGIA	Filoniana		
MINERALIZACION	Cu		
MENA	Sulfuros de Cu		
GANGA			
ROCAS ENCAJANTES	Granito		
CARACTERISTICAS DE LA MINERALIZACION			
CLASIFICACION DEL CRIADERO	Hidrotermal	EDAD	Hercínica

--	--	--	--

FUENTE DE INFORMACION	Mapa metalogénico	AÑO	1974
-----------------------	-------------------	-----	------

PUNTO INVENTARIADO N° 127/10

TIPO	Indicio			
SITUACION	C. LAMBERT <input checked="" type="checkbox"/> C. GEOGRAFICAS <input type="checkbox"/>	HOJA 1:200.000	69	MAPA N°
	X 524 Y 401,5	HOJA 1:50.000	881	23

ZONA 10	PROVINCIA	Córdoba
	TERMINO MUNICIPAL	Montoro
	DENOMINACION	

CONTEXTO GEOLOGICO

DOMINIO OROGENICO	
ESTRATIGRAFIA	
LITOLOGIA	

MORFOLOGIA	Filoniana		
MINERALIZACION	Cu		
MENA	Sulfuros de Cu		
GANGA			
ROCAS ENCAJANTES	Granito		
CARACTERISTICAS DE LA MINERALIZACION			
CLASIFICACION DEL CRIADERO	Hidrotermal	EDAD	Hercínica

--	--	--	--

FUENTE DE INFORMACION	Mapa metalogenético	AÑO	1974
-----------------------	---------------------	-----	------

TIPO	Indicio			
SITUACION	C. LAMBERT _____ <input checked="" type="checkbox"/> C. GEOGRAFICAS _____ <input type="checkbox"/>	HOJA 1:200.000	69	MAPA Nº
	X _____ 525,6 _____ Y _____ 400,4 _____	HOJA 1:50.000	881	23

ZONA 10	PROVINCIA	Córdoba
	TERMINO MUNICIPAL	Montoro
	DENOMINACION	

CONTEXTO GEOLOGICO

DOMINIO OROGENICO	
-------------------	--

ESTRATIGRAFIA	
---------------	--

LITOLOGIA	
-----------	--

MORFOLOGIA	Filoniana
------------	-----------

MINERALIZACION	Cu
----------------	----

MENA	Sulfuros de Cu
------	----------------

GANGA	
-------	--

ROCAS ENCAJANTES	Granito
------------------	---------

CARACTERISTICAS DE LA MINERALIZACION	
--------------------------------------	--

CLASIFICACION DEL CRIADERO	Hidrotermal	EDAD	Hercínica
----------------------------	-------------	------	-----------

--	--

FUENTE DE INFORMACION	Mapa metalogenético	AÑO	1974
-----------------------	---------------------	-----	------

TIPO	Indicio			
SITUACION	C. LAMBERT <input type="checkbox"/> C. GEOGRAFICAS <input checked="" type="checkbox"/>	HOJA 1:200.000	69	MAPA N°
	x 525,5 y 399,6	HOJA 1:50.000	881	23

ZONA 10	PROVINCIA	Córdoba
	TERMINO MUNICIPAL	Montoro
	DENOMINACION	

CONTEXTO GEOLOGICO

DOMINIO OROGENICO	
ESTRATIGRAFIA	
LITOLOGIA	

MORFOLOGIA	Filoniana		
MINERALIZACION	Cu ,Pb		
MENA	Galena		
GANGA			
ROCAS ENCAJANTES	Pizarras		
CARACTERISTICAS DE LA MINERALIZACION			
CLASIFICACION DEL CRIADERO	Hidrotermal	EDAD	Hercínica

--	--	--	--

FUENTE DE INFORMACION	Mapa metalogenético	AÑO	1974
-----------------------	---------------------	-----	------

TIPO	Indicio			
SITUACION	C. LAMBERT _____ <input checked="" type="checkbox"/> C. GEOGRAFICAS _____ <input type="checkbox"/>	HOJA 1:200.000	70	MAPA N°
	X _____ 528,6 _____ Y _____ 405 _____	HOJA 1:50.000	882	23

ZONA 10	PROVINCIA	Córdoba
	TERMINO MUNICIPAL	Montoro
	DENOMINACION	

CONTEXTO GEOLOGICO

DOMINIO OROGENICO	
ESTRATIGRAFIA	
LITOLOGIA	

MORFOLOGIA	Filoniana		
MINERALIZACION	Cu		
MENA	Sulfuros de Cu		
GANGA			
ROCAS ENCAJANTES			
CARACTERISTICAS DE LA MINERALIZACION			
CLASIFICACION DEL CRIADERO	Hidrotermal	EDAD	Hercínica

--	--	--	--

FUENTE DE INFORMACION	Mapa metalogenético	AÑO	1974
-----------------------	---------------------	-----	------

TIPO	Indicio			
SITUACION	C. LAMBERT _____ <input checked="" type="checkbox"/> C. GEOGRAFICAS _____ <input type="checkbox"/>	HOJA 1:200.000	70	MAPA N°
	X 528,2 _____ Y 403 _____	HOJA 1:50.000	882	

ZONA 10	PROVINCIA	Córdoba
	TERMINO MUNICIPAL	Montoro
	DENOMINACION	

CONTEXTO GEOLOGICO

DOMINIO OROGENICO	
ESTRATIGRAFIA	
LITOLOGIA	

MORFOLOGIA	Filoniana		
MINERALIZACION	Cu		
MENA	Sulfuros de Cu		
GANGA			
ROCAS ENCAJANTES			
CARACTERISTICAS DE LA MINERALIZACION			
CLASIFICACION DEL CRIADERO	Hidrotermal	EDAD	Hercínica

--	--	--	--

FUENTE DE INFORMACION	Mapa metalogenético	AÑO	1974
-----------------------	---------------------	-----	------

TIPO	Permiso de Investigación			
SITUACION	C. LAMBERT <input type="checkbox"/>	C. GEOGRAFICAS <input checked="" type="checkbox"/>	HOJA 1:200.000	MAPA N° 23
	X 4° 57' 10" O	Y 38° 10' 50" N	69 HOJA 1:50.000 880	

ZONA 10	PROVINCIA	Córdoba
	TERMINO MUNICIPAL	Espiel
	DENOMINACION	Navafria

CONTEXTO GEOLOGICO

DOMINIO OROGENICO	
ESTRATIGRAFIA	
LITOLOGIA	

MORFOLOGIA	Desconocida	
MINERALIZACION	Cu	
MENA		
GANGA		
ROCAS ENCAJANTES		
CARACTERISTICAS DE LA MINERALIZACION		
CLASIFICACION DEL CRIADERO	EDAD	

1 Concesión N° Registro 12.353. Superficie 400 ha.
No presentó plan de labores en 1.979

FUENTE DE INFORMACION	Mapa metalogénico	AÑO	1974
-----------------------	-------------------	-----	------

TIPO	Concesión		
SITUACION	C. LAMBERT <input type="checkbox"/> C. GEOGRAFICAS <input checked="" type="checkbox"/>	HOJA 1:200.000	69
	X <u>4° 50' 40" O</u> Y <u>38° 8' 5" N</u>	HOJA 1:50.000	902
		MAPA N° 23	

ZONA 10	PROVINCIA	Córdoba
	TERMINO MUNICIPAL	Obejo
	DENOMINACION	Remedios

CONTEXTO GEOLOGICO

DOMINIO OROGENICO	
ESTRATIGRAFIA	Cámbrica
LITOLOGIA	Pizarras

MORFOLOGIA	Filoniana
MINERALIZACION	Calcopirita , calcosina, carbonatos de Cu
MENA	Calcopirita, calosina
GANGA	Calcita , óxido y carbonato de Fe, cuarzo
ROCAS ENCAJANTES	Calizas, pizarras Edad: Cambria
CARACTERISTICAS DE LA MINERALIZACION	Rumbo N-S 3 Filones de potencias medias 0,20m 0,15m 0,15m-
CLASIFICACION DEL CRIADERO	Hidrotermal EDAD Hercínica

4 Concesiones. N° Registro 11.414 y otros. Superficie 876 ha.
No presentó plan de labores en 1.979

FUENTE DE INFORMACION	Mapa metalogenético	AÑO	1974
-----------------------	---------------------	-----	------

TIPO	Permiso de Investigación			
SITUACION	C. LAMBERT <input type="checkbox"/> C. GEOGRAFICAS <input checked="" type="checkbox"/>	HOJA 1:200.000	69	MAPA N°
	X 4° 52' 10" O Y 38° 8' 20" N	HOJA 1:50.000	901	23

ZONA 10	PROVINCIA	Córdoba
	TERMINO MUNICIPAL	Pozoblanco, Villaharta
	DENOMINACION	La Gloria

CONTEXTO GEOLOGICO

DOMINIO OROGENICO	
ESTRATIGRAFIA	
LITOLOGIA	
MORFOLOGIA	Desconocida
MINERALIZACION	Pb, Cu, Caolín
MENA	
GANGA	
ROCAS ENCAJANTES	
CARACTERISTICAS DE LA MINERALIZACION	
CLASIFICACION DEL CRIADERO	EDAD

1 Concesión . N° Registro 12.365. Superficie 550ha.
No presentó plan de labores en 1.979

FUENTE DE INFORMACION	Mapa metalogenético	AÑO	1974
-----------------------	---------------------	-----	------

TIPO	Permiso de Investigación			
SITUACION	C. LAMBERT _____ <input type="checkbox"/> C. GEOGRAFICAS _____ <input type="checkbox"/>	HOJA 1:200.000	70	MAPA N°
	X _____ Y _____	HOJA 1:50.000	903	

ZONA 10	PROVINCIA	Córdoba
	TERMINO MUNICIPAL	Córdoba-Villaviciosa
	DENOMINACION	María

CONTEXTO GEOLOGICO

DOMINIO OROGENICO	
ESTRATIGRAFIA	
LITOLOGIA	

MORFOLOGIA	Desconocida	
MINERALIZACION	Cu	
MENA		
GANGA		
ROCAS ENCAJANTES		
CARACTERISTICAS DE LA MINERALIZACION		
CLASIFICACION DEL CRIADERO	EDAD	

1 Concesión N° Registro 12.081. Superficie 30 ha.

No presentó plan de labores en 1.979

FUENTE DE INFORMACION	Mapa metalogenético	AÑO	1974
-----------------------	---------------------	-----	------

TIPO	Permiso de Investigación		
SITUACION	C. LAMBERT <input type="checkbox"/> C. GEOGRAFICAS <input checked="" type="checkbox"/>	HOJA 1:200.000	MAPA N°
	X <u>5° 0' 40" O</u> Y <u>38° 4' 30" N</u>	69	23
		HOJA 1:50.000	901

ZONA 10	PROVINCIA	Córdoba
	TERMINO MUNICIPAL	Villaviciosa de Córdoba
	DENOMINACION	Carrocera

CONTEXTO GEOLOGICO

DOMINIO OROGENICO	
ESTRATIGRAFIA	
LITOLOGIA	

MORFOLOGIA	Desconocida	
MINERALIZACION	Barita cuprifera	
MENA		
GANGA		
ROCAS ENCAJANTES		
CARACTERISTICAS DE LA MINERALIZACION		
CLASIFICACION DEL CRIADERO	EDAD	

1 Concesión. N° Registro 12.343. Superficie 56 ha.
No presentó plan de labores en 1.979

FUENTE DE INFORMACION	Mapa metalogenético	AÑO	1974
-----------------------	---------------------	-----	------

TIPO	Indicio			
SITUACION	C. LAMBERT _____ <input checked="" type="checkbox"/> C. GEOGRAFICAS _____ <input type="checkbox"/>	HOJA 1:200.000	76	MAPA N°
	X 484,7 _____ Y 368,4 _____	HOJA 1:50.000	922	
ZONA 10	PROVINCIA	Córdoba		
	TERMINO MUNICIPAL	Almodóvar del Río		
	DENOMINACION			
CONTEXTO GEOLOGICO				
DOMINIO OROGENICO				
ESTRATIGRAFIA	Precámbrica			
LITOLOGIA	Conglomerados , pizarras			
MORFOLOGIA	Desconocida			
MINERALIZACION	Cu			
MENA	Sulfuros de Cu			
GANGA				
ROCAS ENCAJANTES				
CARACTERISTICAS DE LA MINERALIZACION				
CLASIFICACION DEL CRIADERO		EDAD		
FUENTE DE INFORMACION	Mapa metalogenético		AÑO	1975

TIPO	Permiso de Investigación		
SITUACION	C. LAMBERT <input type="checkbox"/> C. GEOGRAFICAS <input checked="" type="checkbox"/>	HOJA 1:200.000	76
	X <u>4° 56' 40" O</u> Y <u>37° 56' 40" N</u>	HOJA 1:50.000	922
ZONA 10	PROVINCIA	Córdoba	
	TERMINO MUNICIPAL	Córdoba	
	DENOMINACION	Castro y Picon	
CONTEXTO GEOLOGICO			
DOMINIO OROGENICO			
ESTRATIGRAFIA	Cámbrica		
LITOLOGIA	Calizas, cuarcitas, pizarras		
MORFOLOGIA	Filoniana		
MINERALIZACION	Calcopirita		
MENA	Calcopirita		
GANGA			
ROCAS ENCAJANTES			
CARACTERISTICAS DE LA MINERALIZACION	Rumbo E-30°-N		
CLASIFICACION DEL CRIADERO	Hidrotermal	EDAD	Hercínica
<p>1 concesión. N° registro 11.982. Superficie 66 ha. No presentó plan de labores en 1979.</p>			
FUENTE DE INFORMACION	Mapa metalogenético		AÑO 1975

TIPO	Indicio			
SITUACION	C. LAMBERT <input type="checkbox"/> C. GEOGRAFICAS <input checked="" type="checkbox"/>	HOJA 1:200.000	76	MAPA N°
	X 485,4 Y 374,4	HOJA 1:50.000	922	23

ZONA 10	PROVINCIA	Córdoba
	TERMINO MUNICIPAL	Villaviciosa
	DENOMINACION	

CONTEXTO GEOLOGICO

DOMINIO OROGENICO	
ESTRATIGRAFIA	Cámbrica
LITOLOGIA	Pizarras, calizas, cuarcitas

MORFOLOGIA	Filoniana		
MINERALIZACION	Cobre		
MENA	Sulfuros y carbonatos de Cu, sulfatos de Bario		
GANGA	Silicatada		
ROCAS ENCAJANTES			
CARACTERISTICAS DE LA MINERALIZACION			
CLASIFICACION DEL CRIADERO	Hidrotermal	EDAD	Hercínica

--	--	--	--

FUENTE DE INFORMACION	Mapa metalogenético	AÑO	1975
-----------------------	---------------------	-----	------

TIPO	Indicio			
SITUACION	C. LAMBERT <input type="checkbox"/> C. GEOGRAFICAS <input type="checkbox"/>	HOJA 1:200.000	76	MAPA Nº
	X 485,3 Y 370,3	HOJA 1:50.000	922	23

ZONA 10	PROVINCIA	Córdoba
	TERMINO MUNICIPAL	Córdoba
	DENOMINACION	

CONTEXTO GEOLOGICO

DOMINIO OROGENICO	
-------------------	--

ESTRATIGRAFIA	Cámbrica
---------------	----------

LITOLOGIA	Pizarras, cuarcitas, calizas
-----------	------------------------------

MORFOLOGIA	Filonianas
------------	------------

MINERALIZACION	Cobre
----------------	-------

MENA	Sulfuros de Cobre
------	-------------------

GANGA	
-------	--

ROCAS ENCAJANTES	
------------------	--

CARACTERISTICAS DE LA MINERALIZACION	
--------------------------------------	--

CLASIFICACION DEL CRIADERO	Hidrotermal	EDAD	Hercínica
----------------------------	-------------	------	-----------

--	--

FUENTE DE INFORMACION	Mapa metalogenético	AÑO	1975
-----------------------	---------------------	-----	------

PUNTO INVENTARIADO Nº 141/10

TIPO	Indicio			
SITUACION	C. LAMBERT <input type="checkbox"/> C. GEOGRAFICAS <input checked="" type="checkbox"/>	HOJA 1:200.000	76	MAPA Nº
	X 486,3 Y 374,8	HOJA 1:50.000	922	23

ZONA 10	PROVINCIA	Córdoba
	TERMINO MUNICIPAL	Villaviciosa
	DENOMINACION	

CONTEXTO GEOLOGICO

DOMINIO OROGENICO	
ESTRATIGRAFIA	Cámbrica
LITOLOGIA	Pizarras, calizas , cuarcitas

MORFOLOGIA	Filonianas
------------	------------

MINERALIZACION	Cobre, hierro
----------------	---------------

MENA	Oxidos de hierro, carbonatos de cobre, pirita
------	---

GANGA	Silicatada
-------	------------

ROCAS ENCAJANTES	
------------------	--

CARACTERISTICAS DE LA MINERALIZACION	
--------------------------------------	--

CLASIFICACION DEL CRIADERO	Hidrotermal	EDAD	Hercínica
----------------------------	-------------	------	-----------

--	--

FUENTE DE INFORMACION	Mapa metalogenético	AÑO	1975
-----------------------	---------------------	-----	------

TIPO	Indicio			
SITUACION	C. LAMBERT _____ <input checked="" type="checkbox"/> C. GEOGRAFICAS _____ <input type="checkbox"/>	HOJA 1:200.000	76	MAPA N°
	X _____ 488,2 _____ Y _____ 373 _____	HOJA 1:50.000	922	23
ZONA 10	PROVINCIA	Córdoba		
	TERMINO MUNICIPAL	Córdoba		
	DENOMINACION			
CONTEXTO GEOLOGICO				
DOMINIO OROGENICO				
ESTRATIGRAFIA	Cámbrica			
LITOLOGIA	Pizarras, calizas, calcitas			
MORFOLOGIA	Filoniana			
MINERALIZACION	Cu			
MENA	Sulfuros de Cu			
GANGA	Silicatada			
ROCAS ENCAJANTES				
CARACTERISTICAS DE LA MINERALIZACION				
CLASIFICACION DEL CRIADERO	Hidrotermal	EDAD	Hercínica	
FUENTE DE INFORMACION	Mapa metalogenético		AÑO	1975

TIPO	Indicio			
SITUACION	C. LAMBERT <input checked="" type="checkbox"/> C. GEOGRAFICAS <input type="checkbox"/>	HOJA 1:200.000	76	MAPA Nº 23
	X 489,9 Y 369,4	HOJA 1:50.000	922	
ZONA 10	PROVINCIA	Córdoba		
	TERMINO MUNICIPAL	Córdoba		
	DENOMINACION			
CONTEXTO GEOLOGICO				
DOMINIO OROGENICO				
ESTRATIGRAFIA	Precámbrica			
LITOLOGIA	Pizarras, calizas, cuarcitas			
MORFOLOGIA	Desconocida			
MINERALIZACION	Cobre			
MENA	Sulfuros de cobre			
GANGA				
ROCAS ENCAJANTES				
CARACTERISTICAS DE LA MINERALIZACION				
CLASIFICACION DEL CRIADERO		EDAD		
FUENTE DE INFORMACION	Mapa metalogenético		AÑO	1975

TIPO	Indicio			
SITUACION	C. LAMBERT _____ <input checked="" type="checkbox"/> C. GEOGRAFICAS _____ <input type="checkbox"/>	HOJA 1:200.000	76	MAPA Nº 23
	X _____ 490,8 _____ Y _____ 373,4 _____	HOJA 1:50.000	922	

ZONA 10	PROVINCIA	Córdoba
	TERMINO MUNICIPAL	Córdoba
	DENOMINACION	

CONTEXTO GEOLOGICO

DOMINIO OROGENICO	
ESTRATIGRAFIA	Cámbrica
LITOLOGIA	Pizarras, cuarcitas, calizas

MORFOLOGIA	Filoniana		
MINERALIZACION	Cobre		
MENA	Sulfuros de cobre, pirita		
GANGA			
ROCAS ENCAJANTES			
CARACTERISTICAS DE LA MINERALIZACION			
CLASIFICACION DEL CRIADERO	Hidrotermal	EDAD	Hercínica

--	--	--	--

FUENTE DE INFORMACION	Mapa metalogenético	AÑO	1975
-----------------------	---------------------	-----	------

TIPO	Indicio			
SITUACION	C. LAMBERT <input type="checkbox"/> C. GEOGRAFICAS <input checked="" type="checkbox"/>	HOJA 1:200.000	76	MAPA N°
	X <u>4° 53' 40" O</u> Y <u>37° 58' N</u>	HOJA 1:50.000	922	23

ZONA 10	PROVINCIA	Córdoba
	TERMINO MUNICIPAL	Córdoba
	DENOMINACION	San Borrás

CONTEXTO GEOLOGICO

DOMINIO OROGENICO	
ESTRATIGRAFIA	
LITOLOGIA	

MORFOLOGIA	Filoniana		
MINERALIZACION	Cobre gris		
MENA	Cobre gris		
GANGA			
ROCAS ENCAJANTES	Granito		
CARACTERISTICAS DE LA MINERALIZACION	Rumbo E-O		
CLASIFICACION DEL CRIADERO	Hidrotermal	EDAD	Hercínica

--	--	--	--

FUENTE DE INFORMACION	Mapa metalogenético	AÑO	1975
-----------------------	---------------------	-----	------

TIPO				
SITUACION	C. LAMBERT <input type="checkbox"/> C. GEOGRAFICAS <input checked="" type="checkbox"/>	HOJA 1:200.000	76	MAPA N°
	x 4° 53' 40" O y 37° 56' 30" N	HOJA 1:50.000	922	23

ZONA 10	PROVINCIA	Córdoba
	TERMINO MUNICIPAL	Córdoba
	DENOMINACION	El Duende

CONTEXTO GEOLOGICO

DOMINIO OROGENICO	
ESTRATIGRAFIA	
LITOLOGIA	

MORFOLOGIA	Filoniana		
MINERALIZACION	Oligisto, galena, calcopirita		
MENA	Oligisto, galena, calcopirita		
GANGA	Silicatada-carbonatada		
ROCAS ENCAJANTES	Pizarra		
CARACTERISTICAS DE LA MINERALIZACION			
CLASIFICACION DEL CRIADERO	Hidrotermal	EDAD	Hercínica

--	--	--	--

FUENTE DE INFORMACION	Mapa metalogenético.	AÑO	1975
-----------------------	----------------------	-----	------

TIPO	Grupo			
SITUACION	C. LAMBERT <input type="checkbox"/> C. GEOGRAFICAS <input checked="" type="checkbox"/>	HOJA 1:200.000	76	MAPA N° 23
	x <u>4° 53' 35" O</u> y <u>37° 56' 30" N</u>	HOJA 1:50.000	922	
ZONA 10	PROVINCIA	Córdoba		
	TERMINO MUNICIPAL	Córdoba		
	DENOMINACION	"San Camilo II" y "Carmela"		
CONTEXTO GEOLOGICO				
DOMINIO OROGENICO				
ESTRATIGRAFIA	Cámbrica			
LITOLOGIA	Pizarras, calizas			
MORFOLOGIA	Filoniana			
MINERALIZACION	Sulfuros y carbonatos de Pb con bastante blenda y algo de carbonato y sulfuro de Cu			
MENA	Sulfuros de Pb, Zn			
GANGA	Cuarzo, calcita, óxido de Fe			
ROCAS ENCAJANTES	Pizarras Edad: Cámbrica			
CARACTERISTICAS DE LA MINERALIZACION	2 Filones. El principal rumbo N-27°-E. Buzamiento 67°NO. Potencia media 1,40m. El filon secundario, rumbo E-O. Buzamiento 75°S. Potencia media 1,30m.			
CLASIFICACION DEL CRIADERO	Hidrotermal	EDAD	Hercínica	
<p>2 Concesiones. N° Registro 11.320 y 11.418. Superficie 54 ha.</p> <p>No presentó plan de labores en 1.979</p>				
FUENTE DE INFORMACION	Mapa metalogenético		AÑO	1975

TIPO	Indicio			
SITUACION	C. LAMBERT <input type="checkbox"/> C. GEOGRAFICAS <input checked="" type="checkbox"/>	HOJA 1:200.000	76	MAPA N° 23
	X 494 Y 367,2	HOJA 1:50.000	922	

ZONA 10	PROVINCIA	Córdoba
	TERMINO MUNICIPAL	Córdoba
	DENOMINACION	

CONTEXTO GEOLOGICO

DOMINIO OROGENICO	
ESTRATIGRAFIA	Precámbrica
LITOLOGIA	Pizarras, conglomerados
MORFOLOGIA	Desconocida
MINERALIZACION	Cu
MENA	Sulfuros de Cu
GANGA	
ROCAS ENCAJANTES	
CARACTERISTICAS DE LA MINERALIZACION	
CLASIFICACION DEL CRIADERO	EDAD

--	--	--	--

FUENTE DE INFORMACION	Mapa metalogenético	AÑO	1975
-----------------------	---------------------	-----	------

TIPO	Permiso de Investigación			
SITUACION	C. LAMBERT <input type="checkbox"/> C. GEOGRAFICAS <input checked="" type="checkbox"/>	HOJA 1:200.000	69	MAPA N° 23
	x <u>4° 49' 10" O</u> y <u>38° N</u>	HOJA 1:50.000	902	
ZONA 10	PROVINCIA	Córdoba		
	TERMINO MUNICIPAL	Córdoba y Villaviciosa		
	DENOMINACION	El Chaparral		
CONTEXTO GEOLOGICO				
DOMINIO OROGENICO				
ESTRATIGRAFIA				
LITOLOGIA				
MORFOLOGIA	Desconocida			
MINERALIZACION	Cobre, fluorita			
MENA				
GANGA				
ROCAS ENCAJANTES				
CARACTERISTICAS DE LA MINERALIZACION				
CLASIFICACION DEL CRIADERO			EDAD	
<p>1 Concesión. N° Registro 12.375. Superficie 1.050 ha.</p> <p>Presentó plan de labores en 1.979</p>				
FUENTE DE INFORMACION	Mapa metalogénico		AÑO	1974

TIPO	Indicio			
SITUACION	C. LAMBERT _____ <input checked="" type="checkbox"/> C. GEOGRAFICAS _____ <input type="checkbox"/>	HOJA 1:200.000	76	MAPA N°
	X _____ 495 _____ Y _____ 367,2 _____	HOJA 1:50.000	922	

ZONA 10	PROVINCIA	Córdoba
	TERMINO MUNICIPAL	Córdoba
	DENOMINACION	

CONTEXTO GEOLOGICO

DOMINIO OROGENICO	
ESTRATIGRAFIA	Precámbrica
LITOLOGIA	Conglomerados , pizarras

MORFOLOGIA	Desconocida
------------	-------------

MINERALIZACION	Sulfuros de Cobre
----------------	-------------------

MENA	
------	--

GANGA	
-------	--

ROCAS ENCAJANTES	
------------------	--

CARACTERISTICAS DE LA MINERALIZACION	
--------------------------------------	--

CLASIFICACION DEL CRIADERO		EDAD	
----------------------------	--	------	--

--

FUENTE DE INFORMACION	Mapa metalogenético	AÑO	1975
-----------------------	---------------------	-----	------

TIPO	Concesión				
SITUACION	C. LAMBERT <input type="checkbox"/> C. GEOGRAFICAS <input checked="" type="checkbox"/>	HOJA 1:200.000	69	MAPA Nº	
	X 4° 52' 20" O Y 38° 30" N	HOJA 1:50.000	902	23	
ZONA 10	PROVINCIA	Córdoba			
	TERMINO MUNICIPAL	Córdoba-Obejo			
	DENOMINACION	San Lorenzo Muriano			
CONTEXTO GEOLOGICO					
DOMINIO OROGENICO					
ESTRATIGRAFIA	Cámbrica				
LITOLOGIA	Pizarras				
MORFOLOGIA	Filonianas				
MINERALIZACION	Calcopirita, pirita, cobres grises, cuarzo				
MENA	Calcopirita				
GANGA	Silicatada				
ROCAS ENCAJANTES	Pizarras, Edad: Cámbrica				
CARACTERISTICAS DE LA MINERALIZACION	Rumbo E-30°-N				
CLASIFICACION DEL CRIADERO	Hidrotermal	EDAD	Hercínico		
<p>1 concesión. Nº registro 11.331. Superficie 130 ha. No presentó plan de labores en 1979.</p>					
FUENTE DE INFORMACION	Mapa metalogenético			AÑO	1974

TIPO	Indicio			
SITUACION	C. LAMBERT _____ <input checked="" type="checkbox"/> C. GEOGRAFICAS _____ <input type="checkbox"/>	HOJA 1:200.000	76	MAPA N°
	X _____ 497 _____ Y _____ 373,2 _____	HOJA 1:50.000	922	

ZONA 10	PROVINCIA	Córdoba
	TERMINO MUNICIPAL	Córdoba
	DENOMINACION	

CONTEXTO GEOLOGICO

DOMINIO OROGENICO			
ESTRATIGRAFIA	Cámbrica		
LITOLOGIA	Pizarras, calizas, cuarcitas		
MORFOLOGIA	Desconocida		
MINERALIZACION	Cu		
MENA	Sulfuros de Cu, Ag, Au		
GANGA			
ROCAS ENCAJANTES			
CARACTERISTICAS DE LA MINERALIZACION			
CLASIFICACION DEL CRIADERO		EDAD	

--	--	--

FUENTE DE INFORMACION	Mapa metalogenético	AÑO	1975
-----------------------	---------------------	-----	------

TIPO	Indicio			
SITUACION	C. LAMBERT _____ <input checked="" type="checkbox"/> C. GEOGRAFICAS _____ <input type="checkbox"/>	HOJA 1:200.000	76	MAPA N°
	x _____ 500,3 _____ y _____ 373,6 _____	HOJA 1:50.000	922	23

ZONA 10	PROVINCIA	Córdoba
	TERMINO MUNICIPAL	Córdoba
	DENOMINACION	

CONTEXTO GEOLOGICO

DOMINIO OROGENICO	
ESTRATIGRAFIA	Cámbrica
LITOLOGIA	Pizarras, calizas, cuarcitas

MORFOLOGIA	Filonianas		
MINERALIZACION	Cobre		
MENA	Sulfuros y carbonatos de cobre		
GANGA			
ROCAS ENCAJANTES			
CARACTERISTICAS DE LA MINERALIZACION			
CLASIFICACION DEL CRIADERO	Hidrotermal	EDAD	Hercínica

--	--	--	--

FUENTE DE INFORMACION	Mapa metalogenético	AÑO	1975
-----------------------	---------------------	-----	------

TIPO	Indicio			
SITUACION	C. LAMBERT _____ <input checked="" type="checkbox"/> C. GEOGRAFICAS _____ <input type="checkbox"/>	HOJA 1:200.000	76	MAPA N°
	X _____ 500,1 _____ Y _____ 372,0 _____	HOJA 1:50.000	923	23
ZONA 10	PROVINCIA	Córdoba		
	TERMINO MUNICIPAL	Córdoba		
	DENOMINACION			
CONTEXTO GEOLOGICO				
DOMINIO OROGENICO				
ESTRATIGRAFIA	Cámbrica			
LITOLOGIA	Calizas , pizarras, cuarcitas			
MORFOLOGIA	Desconocida			
MINERALIZACION	Cu			
MENA	Sulfuro de Cu			
GANGA				
ROCAS ENCAJANTES				
CARACTERISTICAS DE LA MINERALIZACION				
CLASIFICACION DEL CRIADERO		EDAD		
FUENTE DE INFORMACION	Mapa metalogenético		AÑO	1975

TIPO	Indicio			
SITUACION	C. LAMBERT _____ <input checked="" type="checkbox"/> C. GEOGRAFICAS _____ <input type="checkbox"/>	HOJA 1:200.000	76	MAPA N°
	X _____ 498 _____ Y _____ 370,8 _____	HOJA 1:50.000	923	23

ZONA 10	PROVINCIA	Córdoba
	TERMINO MUNICIPAL	Córdoba
	DENOMINACION	

CONTEXTO GEOLOGICO

DOMINIO OROGENICO	
ESTRATIGRAFIA	Cámbrica
LITOLOGIA	Pizarras, cuarcitas, calizas

MORFOLOGIA	Desconocida
------------	-------------

MINERALIZACION	Cobre
----------------	-------

MENA	Oxidos y carbonatos de Cu, óxidos de Fe
------	---

GANGA	Silicatada
-------	------------

ROCAS ENCAJANTES	
------------------	--

CARACTERISTICAS DE LA MINERALIZACION	
--------------------------------------	--

CLASIFICACION DEL CRIADERO		EDAD	
----------------------------	--	------	--

--	--

FUENTE DE INFORMACION	Mapa metalogenético	AÑO	1975
-----------------------	---------------------	-----	------

TIPO	Indicio			
SITUACION	C. LAMBERT _____ <input checked="" type="checkbox"/> C. GEOGRAFICAS _____ <input type="checkbox"/>	HOJA 1:200.000	76	MAPA N°
	X _____ 499,2 _____ Y _____ 369,6 _____	HOJA 1:50.000	923	23

ZONA 10	PROVINCIA	Córdoba
	TERMINO MUNICIPAL	Córdoba
	DENOMINACION	

CONTEXTO GEOLOGICO

DOMINIO OROGENICO	
ESTRATIGRAFIA	Precámbrica
LITOLOGIA	Conglomerados, pizarras

MORFOLOGIA	Desconocida		
MINERALIZACION	Cu		
MENA	Sulfuros de Cu		
GANGA			
ROCAS ENCAJANTES			
CARACTERISTICAS DE LA MINERALIZACION			
CLASIFICACION DEL CRIADERO		EDAD	

--

FUENTE DE INFORMACION	Mapa metalogenético	AÑO	1975
-----------------------	---------------------	-----	------

TIPO	Indicio			
SITUACION	C. LAMBERT <input type="checkbox"/> C. GEOGRAFICAS <input checked="" type="checkbox"/>	HOJA 1:200.000	76	MAPA N°
	X 501,6 Y 372	HOJA 1:50.000	923	

ZONA 10	PROVINCIA	Córdoba
	TERMINO MUNICIPAL	Córdoba
	DENOMINACION	

CONTEXTO GEOLOGICO

DOMINIO OROGENICO	
ESTRATIGRAFIA	Cámbrica
LITOLOGIA	Pizarras, calizas, cuarcitas

MORFOLOGIA	Desconocida
------------	-------------

MINERALIZACION	Cobre, níquel
----------------	---------------

MENA	Sulfuros de cobre, níquel, plomo, cinz
------	--

GANGA	
-------	--

ROCAS ENCAJANTES	
------------------	--

CARACTERISTICAS DE LA MINERALIZACION	
--------------------------------------	--

CLASIFICACION DEL CRIADERO		EDAD	
----------------------------	--	------	--

--	--	--	--

FUENTE DE INFORMACION	Mapa metalogenético	AÑO	1975
-----------------------	---------------------	-----	------

TIPO	Indicio			
SITUACION	C. LAMBERT _____ <input checked="" type="checkbox"/> C. GEOGRAFICAS _____ <input type="checkbox"/>	HOJA 1:200.000	76	MAPA N°
	X _____ 502,3 _____ Y _____ 374,2 _____	HOJA 1:50.000	923	

ZONA 10	PROVINCIA	Córdoba
	TERMINO MUNICIPAL	Córdoba
	DENOMINACION	

CONTEXTO GEOLOGICO

DOMINIO OROGENICO	
ESTRATIGRAFIA	Cámbrica
LITOLOGIA	Pizarras, calizas, cuarcitas

MORFOLOGIA	Desconocida
------------	-------------

MINERALIZACION	Cu
----------------	----

MENA	Sulfuros de Cu
------	----------------

GANGA	
-------	--

ROCAS ENCAJANTES	
------------------	--

CARACTERISTICAS DE LA MINERALIZACION	
--------------------------------------	--

CLASIFICACION DEL CRIADERO		EDAD	
----------------------------	--	------	--

--	--

FUENTE DE INFORMACION	Mapa metalogenético	AÑO	1975
-----------------------	---------------------	-----	------

TIPO	Indicio			
SITUACION	C. LAMBERT <input type="checkbox"/> C. GEOGRAFICAS <input checked="" type="checkbox"/>	HOJA 1:200.000	76	MAPA N° 23
	x 504 y 378,4	HOJA 1:50.000	923	

ZONA 10	PROVINCIA	Córdoba
	TERMINO MUNICIPAL	Córdoba
	DENOMINACION	

CONTEXTO GEOLOGICO

DOMINIO OROGENICO	
ESTRATIGRAFIA	
LITOLOGIA	

MORFOLOGIA	Filoniana		
MINERALIZACION	Cobre		
MENA	Sulfuros de Cu, sales de F, fosfatos de Ba		
GANGA			
ROCAS ENCAJANTES			
CARACTERISTICAS DE LA MINERALIZACION			
CLASIFICACION DEL CRIADERO	Hidrotermal	EDAD	Hercínica

--	--	--	--

FUENTE DE INFORMACION	Mapa metalogenético	AÑO	1975
-----------------------	---------------------	-----	------

TIPO	Indicio			
SITUACION	C. LAMBERT _____ <input type="checkbox"/> C. GEOGRAFICAS _____ <input checked="" type="checkbox"/>	HOJA 1:200.000	76	MAPA Nº
	X <u>4° 46' 10" O</u> Y <u>38° 0' N</u>	HOJA 1:50.000	923	23

ZONA 10	PROVINCIA	Córdoba
	TERMINO MUNICIPAL	Córdoba
	DENOMINACION	Cerro Muriano

CONTEXTO GEOLOGICO

DOMINIO OROGENICO	
ESTRATIGRAFIA	
LITOLOGIA	

MORFOLOGIA	Filoniana		
MINERALIZACION	Calcopirita, blenda, galena		
MENA	Calcopirita, blenda, galena		
GANGA			
ROCAS ENCAJANTES			
CARACTERISTICAS DE LA MINERALIZACION			
CLASIFICACION DEL CRIADERO	Hidrotermal	EDAD	Hercínica

--	--	--	--

FUENTE DE INFORMACION	Mapa metalogenético	AÑO	1975
-----------------------	---------------------	-----	------

TIPO	Indicio			
SITUACION	C. LAMBERT <input type="checkbox"/> C. GEOGRAFICAS <input checked="" type="checkbox"/>	HOJA 1:200.000	76	MAPA Nº 23
	x 504,8 y 378,5	HOJA 1:50.000	923	

ZONA 10	PROVINCIA	Córdoba
	TERMINO MUNICIPAL	Córdoba
	DENOMINACION	

CONTEXTO GEOLOGICO

DOMINIO OROGENICO	
ESTRATIGRAFIA	
LITOLOGIA	

MORFOLOGIA	Desconocida		
MINERALIZACION	Flúor, cobre		
MENA	Sulfuros de cobre, sales de F, fosfatos de Ba		
GANGA			
ROCAS ENCAJANTES			
CARACTERISTICAS DE LA MINERALIZACION			
CLASIFICACION DEL CRIADERO	Hidrotermal	EDAD	Hercínica

--	--	--	--

FUENTE DE INFORMACION	Mapa metalogenético	AÑO	1975
-----------------------	---------------------	-----	------

PUNTO INVENTARIADO N° 162/10

TIPO	Indicio			
SITUACION	C. LAMBERT <input type="checkbox"/> C. GEOGRAFICAS <input checked="" type="checkbox"/>	HOJA 1:200.000	76	MAPA N°
	x 500,3 y 377,3	HOJA 1:50.000	923	23

ZONA 10	PROVINCIA	Córdoba
	TERMINO MUNICIPAL	Córdoba
	DENOMINACION	

CONTEXTO GEOLOGICO

DOMINIO OROGENICO			
ESTRATIGRAFIA			
LITOLOGIA	Rocas igneas		
MORFOLOGIA	Desconocida		
MINERALIZACION	Cu, Pb		
MENA	Sulfuros de Cu		
GANGA			
ROCAS ENCAJANTES			
CARACTERISTICAS DE LA MINERALIZACION			
CLASIFICACION DEL CRIADERO		EDAD	

--	--	--	--

FUENTE DE INFORMACION	Mapa metalogenético	AÑO	1975
-----------------------	---------------------	-----	------

TIPO	Indicio			
SITUACION	C. LAMBERT <input type="checkbox"/> C. GEOGRAFICAS <input checked="" type="checkbox"/>	HOJA 1:200.000	76	MAPA Nº
	X 503,6 Y 375	HOJA 1:50.000	923	23

ZONA 10	PROVINCIA	Córdoba
	TERMINO MUNICIPAL	Córdoba
	DENOMINACION	

CONTEXTO GEOLOGICO

DOMINIO OROGENICO	
ESTRATIGRAFIA	
LITOLOGIA	

MORFOLOGIA	Desconocida		
MINERALIZACION	Cu		
MENA	Sulfuros de Cu		
GANGA			
ROCAS ENCAJANTES			
CARACTERISTICAS DE LA MINERALIZACION			
CLASIFICACION DEL CRIADERO		EDAD	

--	--	--	--

FUENTE DE INFORMACION	Mapa metalogénico	AÑO	1975
-----------------------	-------------------	-----	------

TIPO	Indicio			
SITUACION	C. LAMBERT _____ <input checked="" type="checkbox"/> C. GEOGRAFICAS _____ <input type="checkbox"/>	HOJA 1:200.000	76	MAPA N° 23
	X _____ 503,6 _____ Y _____ 373,6 _____	HOJA 1:50.000	923	
ZONA 10	PROVINCIA	Córdoba		
	TERMINO MUNICIPAL	Córdoba		
	DENOMINACION			
CONTEXTO GEOLOGICO				
DOMINIO OROGENICO				
ESTRATIGRAFIA	Carbonífera			
LITOLOGIA	Calizas			
MORFOLOGIA	Desconocida			
MINERALIZACION	Cobre			
MENA	Sulfuros de cobre.			
GANGA				
ROCAS ENCAJANTES				
CARACTERISTICAS DE LA MINERALIZACION				
CLASIFICACION DEL CRIADERO		EDAD		
FUENTE DE INFORMACION	Mapa metalogenético			AÑO 1975

TIPO	Indicio			
SITUACION	C. LAMBERT <input type="checkbox"/> C. GEOGRAFICAS <input checked="" type="checkbox"/>	HOJA 1:200.000	76	MAPA N°
	X 4°46'10"0 Y 37°59'55"N	HOJA 1:50.000	923	23
ZONA 10	PROVINCIA	Córdoba		
	TERMINO MUNICIPAL	Córdoba		
	DENOMINACION			
CONTEXTO GEOLOGICO				
DOMINIO OROGENICO				
ESTRATIGRAFIA				
LITOLOGIA				
MORFOLOGIA	Desconocida			
MINERALIZACION	Magnetita, blenda, galena, calcopirita			
MENA	Magnetita, blenda, galena, calcopirita			
GANGA	Silicatada			
ROCAS ENCAJANTES	Micacitos, pizarras, dioritas			
CARACTERISTICAS DE LA MINERALIZACION				
CLASIFICACION DEL CRIADERO		EDAD		
FUENTE DE INFORMACION	Mapa metalogenético		AÑO	1975

PUNTO INVENTARIADO N° 166/10

TIPO	Indicio			
SITUACION	C. LAMBERT <input type="checkbox"/> C. GEOGRAFICAS <input checked="" type="checkbox"/>	HOJA 1:200.000	76	MAPA N° 23
	X 505,6 Y 377,3	HOJA 1:50.000	923	
ZONA 10	PROVINCIA	Córdoba		
	TERMINO MUNICIPAL	Córdoba		
	DENOMINACION			
CONTEXTO GEOLOGICO				
DOMINIO OROGENICO				
ESTRATIGRAFIA				
LITOLOGIA				
MORFOLOGIA	Filoniana			
MINERALIZACION	Cobre			
MENA	Sulfuros de Cobre.			
GANGA	Silicatada			
ROCAS ENCAJANTES				
CARACTERISTICAS DE LA MINERALIZACION				
CLASIFICACION DEL CRIADERO	Hidrotermal	EDAD	Hercínica	
FUENTE DE INFORMACION	Mapa metalogenético		AÑO	1975

TIPO	Indicio			
SITUACION	C. LAMBERT _____ <input checked="" type="checkbox"/> C. GEOGRAFICAS _____ <input type="checkbox"/>	HOJA 1:200.000	76	MAPA Nº
	X _____ 504,6 _____ Y _____ 375 _____	HOJA 1:50.000	923	

ZONA 10	PROVINCIA	Córdoba
	TERMINO MUNICIPAL	Córdoba
	DENOMINACION	

CONTEXTO GEOLOGICO

DOMINIO OROGENICO	
ESTRATIGRAFIA	
LITOLOGIA	

MORFOLOGIA	Filoniana		
MINERALIZACION	Cinc, plomo, cobre.		
MENA	Sulfuros de Zn, Pb, Cu, Ag, Au.		
GANGA			
ROCAS ENCAJANTES			
CARACTERISTICAS DE LA MINERALIZACION			
CLASIFICACION DEL CRIADERO	Hydrotermal	EDAD	Hercínica

--	--	--	--

FUENTE DE INFORMACION	Mapa metalogenético	AÑO	1975
-----------------------	---------------------	-----	------

TIPO	Indicio			
SITUACION	C. LAMBERT <input type="checkbox"/> C. GEOGRAFICAS <input checked="" type="checkbox"/>	HOJA 1:200.000	76	MAPA N° 23
	X 505,4 Y 374,2	HOJA 1:50.000	923	

ZONA 10	PROVINCIA	Córdoba
	TERMINO MUNICIPAL	Córdoba
	DENOMINACION	

CONTEXTO GEOLOGICO

DOMINIO OROGENICO	
ESTRATIGRAFIA	Carbonífero
LITOLOGIA	Pizarras, calizas

MORFOLOGIA	Filoniana		
MINERALIZACION	Pirita, cobre		
MENA	Pirita, sulfuros de cobre.		
GANGA	Silicatada		
ROCAS ENCAJANTES			
CARACTERISTICAS DE LA MINERALIZACION			
CLASIFICACION DEL CRIADERO	Hidrotermal	EDAD	Hercínica

--	--	--

FUENTE DE INFORMACION	Mapa metalogenético	AÑO	1975
-----------------------	---------------------	-----	------

PUNTO INVENTARIADO N° 169/10

TIPO	Indicio			
SITUACION	C. LAMBERT <input type="checkbox"/> C. GEOGRAFICAS <input checked="" type="checkbox"/>	HOJA 1:200.000	76	MAPA N°
	x 479,5 y 365,7	HOJA 1:50.000	922	23
ZONA 10	PROVINCIA	Córdoba		
	TERMINO MUNICIPAL	Almodóvar del Rio		
	DENOMINACION			
CONTEXTO GEOLOGICO				
DOMINIO OROGENICO				
ESTRATIGRAFIA	Precámbrico			
LITOLOGIA	Conglomerados, pizarras			
MORFOLOGIA	Desconocida			
MINERALIZACION	Cu			
MENA	Sulfuros de Cu			
GANGA				
ROCAS ENCAJANTES				
CARACTERISTICAS DE LA MINERALIZACION				
CLASIFICACION DEL CRIADERO	Hidrotermal	EDAD	Hercínica	
FUENTE DE INFORMACION	Mapa metalogenético		AÑO	1975

TIPO	Indicio				
SITUACION	C. LAMBERT _____ <input checked="" type="checkbox"/> C. GEOGRAFICAS _____ <input type="checkbox"/>	HOJA 1:200.000	76	MAPA N° 23	
	X _____ 482 _____ Y _____ 364 _____	HOJA 1:50.000	922		
ZONA 10	PROVINCIA	Córdoba			
	TERMINO MUNICIPAL	Almodóvar del Río			
	DENOMINACION				
CONTEXTO GEOLOGICO					
DOMINIO OROGENICO					
ESTRATIGRAFIA	Precámbrico				
LITOLOGIA	Pizarras, conglomerados				
MORFOLOGIA	Desconocida				
MINERALIZACION	Pirita				
MENA	Pirita, cobre.				
GANGA					
ROCAS ENCAJANTES					
CARACTERISTICAS DE LA MINERALIZACION					
CLASIFICACION DEL CRIADERO		EDAD			
FUENTE DE INFORMACION	Mapa metalogenético			AÑO	1975

TIPO	Permiso de investigación			
SITUACION	C. LAMBERT _____ <input type="checkbox"/> C. GEOGRAFICAS _____ <input type="checkbox"/>	HOJA 1:200.000	76	MAPA N°
	X _____ Y _____	HOJA 1:50.000	923	23
ZONA 10	PROVINCIA	Córdoba		
	TERMINO MUNICIPAL	Córdoba		
	DENOMINACION	Nuestra Señora de Valme		
CONTEXTO GEOLOGICO				
DOMINIO OROGENICO				
ESTRATIGRAFIA				
LITOLOGIA				
MORFOLOGIA	Desconocida			
MINERALIZACION	Cobre			
MENA				
GANGA				
ROCAS ENCAJANTES				
CARACTERISTICAS DE LA MINERALIZACION				
CLASIFICACION DEL CRIADERO		EDAD		
<p>1 concesión. N° registro 12.149. Superficie 45 ha. No presentó plan de labores en 1979</p>				
FUENTE DE INFORMACION	Mapa metalogenético			AÑO 1975

PUNTO INVENTARIADO N° 172/10

TIPO	Indicio		
SITUACION	C. LAMBERT <input type="checkbox"/> C. GEOGRAFICAS <input checked="" type="checkbox"/>	HOJA 1:200.000	76
	X 4°59' 50"0 Y 37°50'10"N	HOJA 1:50.000	943
ZONA 10	PROVINCIA	Córdoba	
	TERMINO MUNICIPAL	Almodovar del Rio	
	DENOMINACION		
CONTEXTO GEOLOGICO			
DOMINIO OROGENICO			
ESTRATIGRAFIA			
LITOLOGIA			
MORFOLOGIA	Filoniana		
MINERALIZACION	Malaquita, azurita		
MENA	Malaquita, azurita		
GANGA			
ROCAS ENCAJANTES			
CARACTERISTICAS DE LA MINERALIZACION			
CLASIFICACION DEL CRIADERO	Hidrotermal	EDAD	Hercínica
FUENTE DE INFORMACION	Mapa metalogenético	AÑO	1975

TIPO	Indicio			
SITUACION	C. LAMBERT <input checked="" type="checkbox"/> C. GEOGRAFICAS <input type="checkbox"/>	HOJA 1:200.000	76	MAPA N° 23
	x 512,2 y 354,7	HOJA 1:50.000	944	

ZONA 10	PROVINCIA	Córdoba
	TERMINO MUNICIPAL	Villarrubia
	DENOMINACION	

CONTEXTO GEOLOGICO

DOMINIO OROGENICO			
ESTRATIGRAFIA			
LITOLOGIA			
MORFOLOGIA	Desconocida		
MINERALIZACION	Cu		
MENA	Sulfuro de Cu		
GANGA			
ROCAS ENCAJANTES			
CARACTERISTICAS DE LA MINERALIZACION			
CLASIFICACION DEL CRIADERO		EDAD	

--	--	--	--

FUENTE DE INFORMACION	Mapa metalogenético	AÑO	1975
-----------------------	---------------------	-----	------

TIPO	Indicio			
SITUACION	C. LAMBERT <input type="checkbox"/> C. GEOGRAFICAS <input checked="" type="checkbox"/>	HOJA 1:200.000	76	MAPA Nº
	X 500,5 Y 353,4	HOJA 1:50.000	944	

ZONA	PROVINCIA	Córdoba
	TERMINO MUNICIPAL	Villarrubia
	DENOMINACION	

CONTEXTO GEOLOGICO

DOMINIO OROGENICO	
ESTRATIGRAFIA	
LITOLOGIA	

MORFOLOGIA	Desconocida		
MINERALIZACION	Cu		
MENA	Sulfuro de Cu		
GANGA			
ROCAS ENCAJANTES			
CARACTERISTICAS DE LA MINERALIZACION			
CLASIFICACION DEL CRIADERO		EDAD	

--	--	--	--

FUENTE DE INFORMACION	Mapa metalogenético	AÑO	1975
-----------------------	---------------------	-----	------

TIPO	Indicio			
SITUACION	C. LAMBERT <input type="checkbox"/> C. GEOGRAFICAS <input checked="" type="checkbox"/>	HOJA 1:200.000	76	MAPA N°
	X 501,4 Y 354,0	HOJA 1:50.000	944	
ZONA 10	PROVINCIA	Córdoba		
	TERMINO MUNICIPAL	Villarrubia		
	DENOMINACION			
CONTEXTO GEOLOGICO				
DOMINIO OROGENICO				
ESTRATIGRAFIA				
LITOLOGIA				
MORFOLOGIA	Desconocida			
MINERALIZACION	Cu			
MENA	Sulfuro de Cu			
GANGA				
ROCAS ENCAJANTES				
CARACTERISTICAS DE LA MINERALIZACION				
CLASIFICACION DEL CRIADERO			EDAD	
FUENTE DE INFORMACION	Mapa metalogenético		AÑO	1975

TIPO	Indicio			
SITUACION	C. LAMBERT <input type="checkbox"/> C. GEOGRAFICAS <input checked="" type="checkbox"/>	HOJA 1:200.000	76	MAPA N° 23
	x 524,2 y 349,0	HOJA 1:50.000	944	
ZONA 10	PROVINCIA	Córdoba		
	TERMINO MUNICIPAL	Villarrubia		
	DENOMINACION			
CONTEXTO GEOLOGICO				
DOMINIO OROGENICO				
ESTRATIGRAFIA				
LITOLOGIA				
MORFOLOGIA	Desconocida			
MINERALIZACION	Cu			
MENA	Sulfuro de Cu			
GANGA				
ROCAS ENCAJANTES				
CARACTERISTICAS DE LA MINERALIZACION				
CLASIFICACION DEL CRIADERO		EDAD		
FUENTE DE INFORMACION	Mapa metalogenético		AÑO	1975

TIPO	Indicio			
SITUACION	C. LAMBERT <input type="checkbox"/> C. GEOGRAFICAS <input checked="" type="checkbox"/>	HOJA 1:200.000	76	MAPA N° 23
	X 490,1 Y 358,2	HOJA 1:50.000	943	
ZONA 10	PROVINCIA	Córdoba		
	TERMINO MUNICIPAL	Almodóvar del Río		
	DENOMINACION			
CONTEXTO GEOLOGICO				
DOMINIO OROGENICO				
ESTRATIGRAFIA				
LITOLOGIA				
MORFOLOGIA	Desconocida			
MINERALIZACION	Cu			
MENA	Sulfuro de Cu			
GANGA				
ROCAS ENCAJANTES				
CARACTERISTICAS DE LA MINERALIZACION				
CLASIFICACION DEL CRIADERO		EDAD		
FUENTE DE INFORMACION	Mapa metalogenético		AÑO	1975

PUNTO INVENTARIADO N° 178/10

TIPO	Indicio			
SITUACION	C. LAMBERT <input checked="" type="checkbox"/> C. GEOGRAFICAS <input type="checkbox"/>	HOJA 1:200.000	76	MAPA N° 23
	X 515,6 Y 328,8	HOJA 1:50.000	966	
ZONA 10	PROVINCIA	Córdoba		
	TERMINO MUNICIPAL	Montilla		
	DENOMINACION			
CONTEXTO GEOLOGICO				
DOMINIO OROGENICO				
ESTRATIGRAFIA				
LITOLOGIA				
MORFOLOGIA	Desconocida			
MINERALIZACION	Cu			
MENA	Sulfuro de Cu			
GANGA				
ROCAS ENCAJANTES				
CARACTERISTICAS DE LA MINERALIZACION				
CLASIFICACION DEL CRIADERO		EDAD		
FUENTE DE INFORMACION	Mapa metalogenético		AÑO	1975

TIPO	Indicio			
SITUACION	C. LAMBERT <input checked="" type="checkbox"/> C. GEOGRAFICAS <input type="checkbox"/>	HOJA 1:200.000	76	MAPA N° 23
	x 481,9 y 359,0	HOJA 1:50.000	943	

ZONA 10	PROVINCIA	Córdoba
	TERMINO MUNICIPAL	Almodóvar del Rio
	DENOMINACION	

CONTEXTO GEOLOGICO

DOMINIO OROGENICO	
ESTRATIGRAFIA	Precámbrico
LITOLOGIA	Conglomerados, pizarras

MORFOLOGIA	Desconocida
------------	-------------

MINERALIZACION	Cu
----------------	----

MENA	Sulfuro de Cu
------	---------------

GANGA	
-------	--

ROCAS ENCAJANTES	
------------------	--

CARACTERISTICAS DE LA MINERALIZACION	
--------------------------------------	--

CLASIFICACION DEL CRIADERO		EDAD	
----------------------------	--	------	--

--	--

FUENTE DE INFORMACION	Mapa metalogenético	AÑO	1975
-----------------------	---------------------	-----	------

TIPO	Indicio			
SITUACION	C. LAMBERT <input type="checkbox"/> C. GEOGRAFICAS <input checked="" type="checkbox"/>	HOJA 1:200.000	76	MAPA N° 23
	x 482,4 y 358,4	HOJA 1:50.000	943	

ZONA 10	PROVINCIA	Córdoba
	TERMINO MUNICIPAL	Almodóvar del Río
	DENOMINACION	

CONTEXTO GEOLOGICO

DOMINIO OROGENICO			
ESTRATIGRAFIA	Precámbrico		
LITOLOGIA	Conglomerados, pizarras		
MORFOLOGIA	Desconocida		
MINERALIZACION	Cu		
MENA	Sulfuro de Cu		
GANGA			
ROCAS ENCAJANTES			
CARACTERISTICAS DE LA MINERALIZACION			
CLASIFICACION DEL CRIADERO		EDAD	

--	--	--	--

FUENTE DE INFORMACION	Mapa metalogenético	AÑO	1975
-----------------------	---------------------	-----	------

TIPO	Indicio			
SITUACION	C. LAMBERT <input checked="" type="checkbox"/> C. GEOGRAFICAS <input type="checkbox"/>	HOJA 1:200.000	76	MAPA Nº
	X 486,2 Y 348,0	HOJA 1:50.000	943	
ZONA 10	PROVINCIA	Córdoba		
	TERMINO MUNICIPAL	Almodóvar del Rio		
	DENOMINACION			
CONTEXTO GEOLOGICO				
DOMINIO OROGENICO				
ESTRATIGRAFIA				
LITOLOGIA				
MORFOLOGIA	Desconocida			
MINERALIZACION	Cu			
MENA	Sulfuro de Cu			
GANGA				
ROCAS ENCAJANTES				
CARACTERISTICAS DE LA MINERALIZACION				
CLASIFICACION DEL CRIADERO		EDAD		
FUENTE DE INFORMACION	Mapa metalogenético		AÑO	1975

TIPO	Indicio				
SITUACION	C. LAMBERT <input checked="" type="checkbox"/> C. GEOGRAFICAS <input type="checkbox"/>	HOJA 1:200.000	76	MAPA N°	
	X 477,2 Y 373,8	HOJA 1:50.000	922	23	
ZONA 10	PROVINCIA	Córdoba			
	TERMINO MUNICIPAL	Almodóvar del Rio			
	DENOMINACION				
CONTEXTO GEOLOGICO					
DOMINIO OROGENICO					
ESTRATIGRAFIA					
LITOLOGIA					
MORFOLOGIA	Desconocida				
MINERALIZACION	Cu				
MENA	Sulfuros de Cu				
GANGA	Silicatada				
ROCAS ENCAJANTES	Caliza, dolomias				
CARACTERISTICAS DE LA MINERALIZACION					
CLASIFICACION DEL CRIADERO	Hidrotermal	EDAD	Hercínica		
FUENTE DE INFORMACION	Mapa metalogenético			AÑO	1975

TIPO	Indicio			
SITUACION	C. LAMBERT <input checked="" type="checkbox"/> C. GEOGRAFICAS <input type="checkbox"/>	HOJA 1:200.000	76	MAPA N° 23
	X 475,2 Y 374,8	HOJA 1:50.000	922	
ZONA 10	PROVINCIA	Córdoba		
	TERMINO MUNICIPAL	Villaviciosa		
	DENOMINACION			
CONTEXTO GEOLOGICO				
DOMINIO OROGENICO				
ESTRATIGRAFIA	Precámbrico			
LITOLOGIA	Conglomerados, pizarras			
MORFOLOGIA	Desconocida			
MINERALIZACION	Cu			
MENA	Sulfuro de Cu			
GANGA				
ROCAS ENCAJANTES				
CARACTERISTICAS DE LA MINERALIZACION				
CLASIFICACION DEL CRIADERO		EDAD		
FUENTE DE INFORMACION	Mapa metalogenético		AÑO	1975

TIPO	Indicio			
SITUACION	C. LAMBERT <input type="checkbox"/> C. GEOGRAFICAS <input checked="" type="checkbox"/>	HOJA 1:200.000	76	MAPA N° 23
	x 475 y 373,8	HOJA 1:50.000	922	

ZONA 10	PROVINCIA	Córdoba
	TERMINO MUNICIPAL	Villaviciosa
	DENOMINACION	

CONTEXTO GEOLOGICO

DOMINIO OROGENICO			
ESTRATIGRAFIA	Cámbrico		
LITOLOGIA	Calizas, cuarcitas, pizarras		
MORFOLOGIA	Desconocida		
MINERALIZACION	Cu		
MENA	Sulfuro y carbonato de Cu		
GANGA			
ROCAS ENCAJANTES			
CARACTERISTICAS DE LA MINERALIZACION			
CLASIFICACION DEL CRIADERO		EDAD	

FUENTE DE INFORMACION	Mapa metalogenético	AÑO	1975
-----------------------	---------------------	-----	------

TIPO	Indicio			
SITUACION	C. LAMBERT <input type="checkbox"/> C. GEOGRAFICAS <input checked="" type="checkbox"/>	HOJA 1:200.000	76	MAPA N° 23
	X <u>5° 6' 40"O</u> Y <u>37° 48' 50"N</u>	HOJA 1:50.000	943	
ZONA 10	PROVINCIA	Córdoba		
	TERMINO MUNICIPAL	Posadas		
	DENOMINACION			
CONTEXTO GEOLOGICO				
DOMINIO OROGENICO				
ESTRATIGRAFIA	Cámbrico			
LITOLOGIA	Cuarцитas, pizarras, calizas			
MORFOLOGIA	Desconocida			
MINERALIZACION	Galena, calcopirita			
MENA	Galena, calcopirita			
GANGA				
ROCAS ENCAJANTES				
CARACTERISTICAS DE LA MINERALIZACION				
CLASIFICACION DEL CRIADERO		EDAD		
FUENTE DE INFORMACION	Mapa metalogenético		AÑO	1975

TIPO	Indicio		
SITUACION	C. LAMBERT _____ <input checked="" type="checkbox"/> C. GEOGRAFICAS _____ <input type="checkbox"/>	HOJA 1:200.000	76
	X _____ 473,4 _____ Y _____ 370,6 _____	HOJA 1:50.000	922
ZONA 10	PROVINCIA	Córdoba	
	TERMINO MUNICIPAL	Almodóvar del Rio	
	DENOMINACION		
CONTEXTO GEOLOGICO			
DOMINIO OROGENICO			
ESTRATIGRAFIA	Precámbrico		
LITOLOGIA	Conglomerados, pizarras.		
MORFOLOGIA	Desconocida		
MINERALIZACION	Cu		
MENA	Sulfuros de Cu		
GANGA			
ROCAS ENCAJANTES			
CARACTERISTICAS DE LA MINERALIZACION			
CLASIFICACION DEL CRIADERO		EDAD	
FUENTE DE INFORMACION	Mapa metalogenético		AÑO 1975

TIPO	Indicio			
SITUACION	C. LAMBERT <input type="checkbox"/> C. GEOGRAFICAS <input checked="" type="checkbox"/>	HOJA 1:200.000	76	MAPA N°
	X <u>5° 8' 20"0</u> Y <u>37° 56' 20"N</u>	HOJA 1:50.000	922	23
ZONA 10	PROVINCIA	Córdoba		
	TERMINO MUNICIPAL	Hornachuelos		
	DENOMINACION			
CONTEXTO GEOLOGICO				
DOMINIO OROGENICO				
ESTRATIGRAFIA	Cámbrico			
LITOLOGIA	Pizarras, calizas, cuarcitas			
MORFOLOGIA	Desconocidas			
MINERALIZACION	Calcopirita, especularita, cuarzo			
MENA	Calcopirita			
GANGA	Silicatada			
ROCAS ENCAJANTES	Pizarras Edad: Cámbrico			
CARACTERISTICAS DE LA MINERALIZACION				
CLASIFICACION DEL CRIADERO		EDAD		
FUENTE DE INFORMACION	Mapa metalogenético		AÑO	1975

TIPO	Indicio			
SITUACION	C. LAMBERT <input type="checkbox"/> C. GEOGRAFICAS <input checked="" type="checkbox"/>	HOJA 1:200.000	76	MAPA Nº
	x 474,4 y 370,5	HOJA 1:50.000	922	23
ZONA 10	PROVINCIA	Córdoba		
	TERMINO MUNICIPAL	Villaviciosa		
	DENOMINACION			
CONTEXTO GEOLOGICO				
DOMINIO OROGENICO				
ESTRATIGRAFIA	Precámbrico			
LITOLOGIA	Conglomerados, pizarras			
MORFOLOGIA	Desconocida			
MINERALIZACION	Cu			
MENA	Carbonatos de Cu, oxidos de Fe			
GANGA	Silicatada			
ROCAS ENCAJANTES				
CARACTERISTICAS DE LA MINERALIZACION				
CLASIFICACION DEL CRIADERO			EDAD	
FUENTE DE INFORMACION	Mapa metalogenético		AÑO	1975

PUNTO INVENTARIADO N° 189/10

TIPO	Indicio			
SITUACION	C. LAMBERT <input type="checkbox"/> C. GEOGRAFICAS <input checked="" type="checkbox"/>	HOJA 1:200.000	76	MAPA N°
	x <u>5° 6' 10"0</u> y <u>37°55'20"N</u>	HOJA 1:50.000	922	23
ZONA	PROVINCIA	Córdoba		
10	TERMINO MUNICIPAL	Hornachuelos		
	DENOMINACION	Criaderos de Mojón Blanco		
CONTEXTO GEOLOGICO				
DOMINIO OROGENICO				
ESTRATIGRAFIA	Cámbrico			
LITOLOGIA	Pizarras, calizas, cuarcitas			
MORFOLOGIA	Filoniana			
MINERALIZACION	Calcopirita, galena			
MENA	Calcopirita, galena			
GANGA				
ROCAS ENCAJANTES	Pórfidos			
CARACTERISTICAS DE LA MINERALIZACION	Rumbo O-NO			
CLASIFICACION DEL CRIADERO	Hidrotermal	EDAD	Hercínica	
FUENTE DE INFORMACION	Mapa metalogenético		AÑO	1975

PUNTO INVENTARIADO Nº 190/10

TIPO	Indicio			
SITUACION	C. LAMBERT <input type="checkbox"/> C. GEOGRAFICAS <input checked="" type="checkbox"/>	HOJA 1:200.000	76	MAPA Nº
	X <u>59° 5' 50"O</u> Y <u>37° 54' 30"N</u>	HOJA 1:50.000	922	23
ZONA 10	PROVINCIA	Córdoba		
	TERMINO MUNICIPAL	Posadas		
	DENOMINACION			
CONTEXTO GEOLOGICO				
DOMINIO OROGENICO				
ESTRATIGRAFIA	Precámbrico			
LITOLOGIA	Conglomerados, pizarras			
MORFOLOGIA	Desconocida			
MINERALIZACION	Cu			
MENA	Sulfuros de Cu			
GANGA				
ROCAS ENCAJANTES				
CARACTERISTICAS DE LA MINERALIZACION				
CLASIFICACION DEL CRIADERO		EDAD		
FUENTE DE INFORMACION	Mapa metalogenético		AÑO	1975

TIPO	Indicio			
SITUACION	C. LAMBERT _____ <input checked="" type="checkbox"/> C. GEOGRAFICAS _____ <input type="checkbox"/>	HOJA 1:200.000	76	MAPA N° 23
	X _____ 469,8 _____ Y _____ 355,7 _____	HOJA 1:50.000	943	
ZONA 10	PROVINCIA	Córdoba		
	TERMINO MUNICIPAL	Hornachuelos		
	DENOMINACION			
CONTEXTO GEOLOGICO				
DOMINIO OROGENICO				
ESTRATIGRAFIA				
LITOLOGIA				
MORFOLOGIA	Desconocida			
MINERALIZACION	Cu			
MENA	Sulfuro de Cu			
GANGA				
ROCAS ENCAJANTES				
CARACTERISTICAS DE LA MINERALIZACION				
CLASIFICACION DEL CRIADERO		EDAD		
FUENTE DE INFORMACION	Mapa metalogenético		AÑO	1975

PUNTO INVENTARIADO N° 192/10

TIPO	Permiso de Investigación			
SITUACION	C. LAMBERT <input type="checkbox"/> C. GEOGRAFICAS <input checked="" type="checkbox"/>	HOJA 1:200.000	76	MAPA N°
	X 5012'20"0 Y 37°49'N	HOJA 1:50.000	942	23

ZONA 10	PROVINCIA	Córdoba
	TERMINO MUNICIPAL	Hornachuelos
	DENOMINACION	Tránsito

CONTEXTO GEOLOGICO

DOMINIO OROGENICO	
ESTRATIGRAFIA	
LITOLOGIA	

MORFOLOGIA	Filoniana		
MINERALIZACION	Cu		
MENA	Sulfuros de Cu		
GANGA			
ROCAS ENCAJANTES			
CARACTERISTICAS DE LA MINERALIZACION			
CLASIFICACION DEL CRIADERO	Hidrotermal	EDAD	Hercínica

1 concesión. N° registro 12.132. Superficie 40 ha.
No presentó plan de labores en 1979

FUENTE DE INFORMACION	Mapa metalogenético	AÑO	1975
-----------------------	---------------------	-----	------

TIPO	Indicio			
SITUACION	C. LAMBERT <input checked="" type="checkbox"/> C. GEOGRAFICAS <input type="checkbox"/>	HOJA 1:200.000	76	MAPA N°
	X 464,0 Y 354,6	HOJA 1:50.000	942	23
ZONA	PROVINCIA	Córdoba		
10	TERMINO MUNICIPAL	Hornachuelos		
	DENOMINACION			
CONTEXTO GEOLOGICO				
DOMINIO OROGENICO				
ESTRATIGRAFIA				
LITOLOGIA				
MORFOLOGIA	Desconocida			
MINERALIZACION	Cu			
MENA	Sulfuro de Cu			
GANGA				
ROCAS ENCAJANTES				
CARACTERISTICAS DE LA MINERALIZACION				
CLASIFICACION DEL CRIADERO			EDAD	
FUENTE DE INFORMACION	Mapa metalogenético		AÑO	1975

TIPO	Indicio			
SITUACION	C. LAMBERT <input checked="" type="checkbox"/> C. GEOGRAFICAS <input type="checkbox"/>	HOJA 1:200.000	76	MAPA Nº
	x 458,8 y 365,4	HOJA 1:50.000	922	

ZONA 10	PROVINCIA	Córdoba
	TERMINO MUNICIPAL	Hornachuelos
	DENOMINACION	

CONTEXTO GEOLOGICO

DOMINIO OROGENICO	
ESTRATIGRAFIA	
LITOLOGIA	

MORFOLOGIA	Filoniana		
MINERALIZACION	Cu, Pb		
MENA	Sulfuro de Cu y Pb		
GANGA	Silicatada		
ROCAS ENCAJANTES	-		
CARACTERISTICAS DE LA MINERALIZACION			
CLASIFICACION DEL CRIADERO	Hidrotermal	EDAD	Hercínica

--	--	--	--

FUENTE DE INFORMACION	Mapa metalogenético	AÑO	1975
-----------------------	---------------------	-----	------

PUNTO INVENTARIADO N° 195/10

TIPO	Permiso de Investigación			
SITUACION	C. LAMBERT <input type="checkbox"/> C. GEOGRAFICAS <input checked="" type="checkbox"/>	HOJA 1:200.000	76	MAPA N°
	x <u>5°14'40"0</u> y <u>37°53'N</u>	HOJA 1:50.000	921	23
ZONA 10	PROVINCIA	Córdoba		
	TERMINO MUNICIPAL	Hornachuelos		
	DENOMINACION	Rincón Alto		
CONTEXTO GEOLOGICO				
DOMINIO OROGENICO				
ESTRATIGRAFIA	Cámbrico			
LITOLOGIA	Pizarras			
MORFOLOGIA	Filoniana			
MINERALIZACION	Galena			
MENA	Galena argentífera, blenda, calcopirita			
GANGA	Pizarras, cuarzo			
ROCAS ENCAJANTES	Pizarras, dioritas, ofitas			
CARACTERISTICAS DE LA MINERALIZACION	Rumbo N- 75°-E. Buzamiento 70° S Potencia mínima 1m. corrida 400 mts.			
CLASIFICACION DEL CRIADERO	Hidrotermal	EDAD	Hercínica	
<p>1 concesión. N° registro 12.063. Superficie 150 ha. No presentó plan de labores en 1978</p>				
FUENTE DE INFORMACION	Mapa metalogenético		AÑO	1975

TIPO	Indicio		
SITUACION	C. LAMBERT <input checked="" type="checkbox"/> C. GEOGRAFICAS <input type="checkbox"/>	HOJA 1:200.000	76
	X 461,7 Y 364,3	HOJA 1:50.000	921
ZONA 10	PROVINCIA	Córdoba	
	TERMINO MUNICIPAL	Hornachuelos	
	DENOMINACION		
CONTEXTO GEOLOGICO			
DOMINIO OROGENICO			
ESTRATIGRAFIA	Triásico		
LITOLOGIA	Conglomerados, areniscas		
MORFOLOGIA	Desconocida		
MINERALIZACION	Cu		
MENA	Sulfuro de Cu		
GANGA			
ROCAS ENCAJANTES			
CARACTERISTICAS DE LA MINERALIZACION			
CLASIFICACION DEL CRIADERO		EDAD	
FUENTE DE INFORMACION	Mapa metalogenético		AÑO 1975

TIPO	Indicio		
SITUACION	C. LAMBERT <input type="checkbox"/> C. GEOGRAFICAS <input checked="" type="checkbox"/>	HOJA 1:200.000	76
	X 5°17'25"-N Y 37°44'40" -N	HOJA 1:50.000	942
ZONA 10	PROVINCIA	Córdoba	
	TERMINO MUNICIPAL	Hornachuelos	
	DENOMINACION		
CONTEXTO GEOLOGICO			
DOMINIO OROGENICO			
ESTRATIGRAFIA			
LITOLOGIA			
MORFOLOGIA	Desconocida		
MINERALIZACION	Cu,pirita, Ni, Au /		
MENA	Sulfuro de Cu, pirita		
GANGA			
ROCAS ENCAJANTES			
CARACTERISTICAS DE LA MINERALIZACION			
CLASIFICACION DEL CRIADERO		EDAD	
FUENTE DE INFORMACION	Mapa metalogenético		AÑO 1975

TIPO	Indicio			
SITUACION	C. LAMBERT <input type="checkbox"/> C. GEOGRAFICAS <input checked="" type="checkbox"/>	HOJA 1:200.000	76	MAPA N° 23
	X 5°12'10"0 Y 37°54' N	HOJA 1:50.000	921	

ZONA 10	PROVINCIA	Córdoba
	TERMINO MUNICIPAL	Hornachuelos
	DENOMINACION	

CONTEXTO GEOLOGICO

DOMINIO OROGENICO			
ESTRATIGRAFIA	Precámbrico		
LITOLOGIA	Conglomerados, pizarras.		
MORFOLOGIA	Filoniana		
MINERALIZACION	Pb, Cu, Au		
MENA	Sulfuros de Pb y Cu		
GANGA			
ROCAS ENCAJANTES			
CARACTERISTICAS DE LA MINERALIZACION			
CLASIFICACION DEL CRIADERO	Hidrotermal	EDAD	Hercínica

--	--	--	--

FUENTE DE INFORMACION	Mapa metalogenético	AÑO	1975
-----------------------	---------------------	-----	------

PUNTO INVENTARIADO N° 199/10

TIPO	Indicio			
SITUACION	C. LAMBERT <input type="checkbox"/> C. GEOGRAFICAS <input checked="" type="checkbox"/>	HOJA 1:200.000	76	MAPA N°
	X <u>5°17'40" -0</u> Y <u>37° 43' -N</u>	HOJA 1:50.000	942	23
ZONA	PROVINCIA	Córdoba		
10	TERMINO MUNICIPAL	Palma del Rio		
	DENOMINACION			
CONTEXTO GEOLOGICO				
DOMINIO OROGENICO				
ESTRATIGRAFIA				
LITOLOGIA				
MORFOLOGIA	Desconocida			
MINERALIZACION	Pirita, calcopirita			
MENA	Pirita, calcopirita			
GANGA				
ROCAS ENCAJANTES	Esquistos			
CARACTERISTICAS DE LA MINERALIZACION				
CLASIFICACION DEL CRIADERO		EDAD		
FUENTE DE INFORMACION	Mapa metalogenético		AÑO	1975

TIPO	Indicio			
SITUACION	C. LAMBERT <input type="checkbox"/> C. GEOGRAFICAS <input checked="" type="checkbox"/>	HOJA 1:200.000	76	MAPA N° 23
	X 457,3 Y 355,2	HOJA 1: 50.000	942	
ZONA 10	PROVINCIA	Córdoba		
	TERMINO MUNICIPAL	Hornachuelos		
	DENOMINACION			
CONTEXTO GEOLOGICO				
DOMINIO OROGENICO				
ESTRATIGRAFIA				
LITOLOGIA				
MORFOLOGIA	Estratiforme			
MINERALIZACION	Cu, Fe			
MENA	Sulfuro de Cu; oxido de Fe			
GANGA	Silicatada			
ROCAS ENCAJANTES				
CARACTERISTICAS DE LA MINERALIZACION				
CLASIFICACION DEL CRIADERO		EDAD		
FUENTE DE INFORMACION	Mapa metalogenético		AÑO	1975

PUNTO INVENTARIADO Nº 201/10

TIPO	Indicio				
SITUACION	C. LAMBERT <input type="checkbox"/>	C. GEOGRAFICAS <input checked="" type="checkbox"/>	HOJA 1:200.000	76	
	X <u>5°20'30" -0</u>	Y <u>37°42'50" N</u>	HOJA 1:50.000	942	
ZONA 10	PROVINCIA	Sevilla			
	TERMINO MUNICIPAL	Peñaflor			
	DENOMINACION	Sorpresa			
CONTEXTO GEOLOGICO					
DOMINIO OROGENICO					
ESTRATIGRAFIA					
LITOLOGIA					
MORFOLOGIA	Estratiforme				
MINERALIZACION	Pirita cobriza				
MENA	Pirita cobriza				
GANGA					
ROCAS ENCAJANTES	Pizarras, micacitas				
CARACTERISTICAS DE LA MINERALIZACION	Rumbo N-70-E				
CLASIFICACION DEL CRIADERO		EDAD			
FUENTE DE INFORMACION	Mapa metalogenético			AÑO	1975

TIPO	Indicio			
SITUACIÓN	C. LAMBERT <input type="checkbox"/> C. GEOGRAFICAS <input type="checkbox"/>	HOJA 1:200.000	76	MAPA Nº 23
	x 454,2 y 347,0	HOJA 1:50.000	942	

ZONA 10	PROVINCIA	Sevilla
	TERMINO MUNICIPAL	Peñaflor
	DENOMINACION	

CONTEXTO GEOLOGICO

DOMINIO OROGENICO			
ESTRATIGRAFIA	Ordovícico		
LITOLOGIA	Cuarzitas, calizas, esquistos.		
MORFOLOGIA	Desconocida		
MINERALIZACION	Cu, Ag, Au		
MENA	Sulfuro de Cu		
GANGA			
ROCAS ENCAJANTES			
CARACTERISTICAS DE LA MINERALIZACION			
CLASIFICACION DEL CRIADERO		EDAD	

--	--	--

FUENTE DE INFORMACION	Mapa metalogenético	AÑO	1975
-----------------------	---------------------	-----	------

TIPO	Grupo				
SITUACION	C. LAMBERT <input type="checkbox"/>	C. GEOGRAFICAS <input checked="" type="checkbox"/>	HOJA 1:200.000	76	MAPA N ^o 23
	X 5°18'0"	Y 37°43'10"-N	HOJA 1:50.000	942	

ZONA 10	PROVINCIA	Sevilla
	TERMINO MUNICIPAL	Peñaflor
	DENOMINACION	Segunda Preciosa y otros

CONTEXTO GEOLOGICO

DOMINIO OROGENICO	
ESTRATIGRAFIA	Cámbrico
LITOLOGIA	Pizarras
MORFOLOGIA	Filoniana
MINERALIZACION	Pirita cobriza, oxidos de Fe, oxidos de Cu
MENA	Pirita, ferrocobriza
GANGA	
ROCAS ENCAJANTES	Pizarras, micacitas
CARACTERISTICAS DE LA MINERALIZACION	Rumbo N-170°-E. Buzamiento 80° 0
CLASIFICACION DEL CRIADERO	EDAD

11 concesiones. N^o registro 832 y otros.
Superficie 1565 ha. No presentó plan de labores en 1979

FUENTE DE INFORMACION	Mapa de metalogenético	AÑO	1975
-----------------------	------------------------	-----	------

TIPO	Indicio			
SITUACION	C. LAMBERT <input type="checkbox"/> C. GEOGRAFICAS <input type="checkbox"/>	HOJA 1:200.000	76	MAPA N°
	X _____ Y _____	HOJA 1:50.000	942	23
ZONA 10	PROVINCIA	Córdoba		
	TERMINO MUNICIPAL	Hornachuelos		
	DENOMINACION			
CONTEXTO GEOLOGICO				
DOMINIO OROGENICO				
ESTRATIGRAFIA				
LITOLOGIA				
MORFOLOGIA	Desconocida			
MINERALIZACION	Cu			
MENA				
GANGA				
ROCAS ENCAJANTES				
CARACTERISTICAS DE LA MINERALIZACION				
CLASIFICACION DEL CRIADERO		EDAD		
<p>1 concesión. N° registro 12.135.</p> <p>Superficie 130 ha. No presntó plan de labores en 1979</p>				
FUENTE DE INFORMACION	Mapa metalogenético		AÑO	1975

PUNTO INVENTARIADO N° 205/10

TIPO	Indicio					
SITUACION	C. LAMBERT <input type="checkbox"/> C. GEOGRAFICAS <input checked="" type="checkbox"/>	HOJA 1:200.000	76	MAPA N°		
	x 452,8 y 353,3	HOJA 1:50.000	942	23		
ZONA 10	PROVINCIA	Sevilla				
	TERMINO MUNICIPAL	Peñaflor				
	DENOMINACION					
CONTEXTO GEOLOGICO						
DOMINIO OROGENICO						
ESTRATIGRAFIA						
LITOLOGIA						
MORFOLOGIA	Desconocida					
MINERALIZACION	Cu, Ni, Au					
MENA	Sulfuros y carbonatos de Cu					
GANGA	Silicatada					
ROCAS ENCAJANTES						
CARACTERISTICAS DE LA MINERALIZACION						
CLASIFICACION DEL CRIADERO				EDAD		
FUENTE DE INFORMACION	Mapa metalogénico			AÑO	1975	

PUNTO INVENTARIADO N° 206/10

TIPO	Grupo			
SITUACION	C. LAMBERT <input type="checkbox"/> C. GEOGRAFICAS <input checked="" type="checkbox"/>	HOJA 1:200.000	76	MAPA N°
	x <u>5°23'40"-0</u> y <u>37°45'40" N</u>	HOJA 1:50.000	942	23

ZONA 10	PROVINCIA	Sevilla
	TERMINO MUNICIPAL	Peñaflor
	DENOMINACION	San Luis

CONTEXTO GEOLOGICO

DOMINIO OROGENICO			
ESTRATIGRAFIA			
LITOLOGIA	Pizarras		
MORFOLOGIA	Desconocida		
MINERALIZACION	Calcopirita, azurita, malaquita, cuarzo		
MENA	Calcopirtia, azurita, malaquita		
GANGA	Cuarzo		
ROCAS ENCAJANTES	Pizarras micáceas		
CARACTERISTICAS DE LA MINERALIZACION	Potencia 1m. Ley 2% Cu		
CLASIFICACION DEL CRIADERO	Hidrotermal	EDAD	Hercínica

3 concesiones. N° registro 6221 y otros.
Superficie 2.234 ha. 1 permiso de investigación n° registro 6824.
Superficie 26 ha.
No presentó plan de labores en 1979

FUENTE DE INFORMACION	Mapa metalogenético	AÑO	1975
-----------------------	---------------------	-----	------

PUNTO INVENTARIADO Nº 207/10

TIPO	Indicio		
SITUACION	C. LAMBERT <input type="checkbox"/> C. GEOGRAFICAS <input checked="" type="checkbox"/>	HOJA 1:200.000	76
	X 5°19'30"-O Y 37°49'40"-N	HOJA 1:50.000	942
ZONA 10	PROVINCIA	Córdoba	
	TERMINO MUNICIPAL	Hornachuelos	
	DENOMINACION		
CONTEXTO GEOLOGICO			
DOMINIO OROGENICO			
ESTRATIGRAFIA	Cámbrico		
LITOLOGIA	Calizas, cuarcitas, pizarras		
MORFOLOGIA	Desconocidas		
MINERALIZACION	Cu, (Ag, Au)		
MENA	Sulfuro de Cu		
GANGA			
ROCAS ENCAJANTES			
CARACTERISTICAS DE LA MINERALIZACION			
CLASIFICACION DEL CRIADERO		EDAD	
FUENTE DE INFORMACION	Mapa metalogenético		AÑO 1975

PUNTO INVENTARIADO N° 208/10

TIPO	Indicio			
SITUACION	C. LAMBERT _____ <input type="checkbox"/> C. GEOGRAFICAS _____ <input checked="" type="checkbox"/>	HOJA 1:200.000	76	MAPA N° 23
	X 5°18'10"-0 Y 37°54'40"-N	HOJA 1:50.000	921	
ZONA 10	PROVINCIA	Córdoba		
	TERMINO MUNICIPAL	Hornachuelos		
	DENOMINACION			
CONTEXTO GEOLOGICO				
DOMINIO OROGENICO				
ESTRATIGRAFIA	Precámbrico			
LITOLOGIA	Conglomerados, pizarras			
MORFOLOGIA	Filoniana			
MINERALIZACION	Cu, Ba			
MENA	Sulfuros y carbonatos de Cu; Sulfato de Ba			
GANGA				
ROCAS ENCAJANTES				
CARACTERISTICAS DE LA MINERALIZACION				
CLASIFICACION DEL CRIADERO	Hidrotermal	EDAD	Hercínica	
FUENTE DE INFORMACION	Mapa metalogenético		AÑO	1975

TIPO	Indicio			
SITUACION	C. LAMBERT <input type="checkbox"/>	C. GEOGRAFICAS <input checked="" type="checkbox"/>	HOJA 1:200.000	76
	X 5°18'10"-0	Y 37°53'10"-N	HOJA 1:50.000	921
			MAPA N°	23

ZONA 10	PROVINCIA	Córdoba
	TERMINO MUNICIPAL	Hornachuelos
	DENOMINACION	

CONTEXTO GEOLOGICO

DOMINIO OROGENICO			
ESTRATIGRAFIA	Cámbrico		
LITOLOGIA	Cuarцитas, pizarras, calizas		
MORFOLOGIA	Desconocida		
MINERALIZACION	Cu		
MENA	Sulfuro de Cu		
GANGA			
ROCAS ENCAJANTES			
CARACTERISTICAS DE LA MINERALIZACION			
CLASIFICACION DEL CRIADERO		EDAD	

--	--	--	--

FUENTE DE INFORMACION	Mapa metalogenético	AÑO	1975
-----------------------	---------------------	-----	------

PUNTO INVENTARIADO N° 210/10

TIPO	Indicio				
SITUACION	C. LAMBERT <input type="checkbox"/> C. GEOGRAFICAS <input checked="" type="checkbox"/>	HOJA 1:200.000	76	MAPA N°	
	X <u>5°18'10"-0</u> Y <u>37°52'30"-N</u>	HOJA 1:50.000	921	23	
ZONA 10	PROVINCIA	Córdoba			
	TERMINO MUNICIPAL	Hornachuelos			
	DENOMINACION				
CONTEXTO GEOLOGICO					
DOMINIO OROGENICO					
ESTRATIGRAFIA	Cámbrico				
LITOLOGIA	Cuarцитas, pizarras, calizas				
MORFOLOGIA	Filoniana				
MINERALIZACION	Cu				
MENA	Sulfuro de Cu				
GANGA					
ROCAS ENCAJANTES					
CARACTERISTICAS DE LA MINERALIZACION					
CLASIFICACION DEL CRIADERO	Hidrotermal	EDAD	Hercínica		
FUENTE DE INFORMACION	Mapa metalogenético			AÑO	1975

TIPO	Indicio			
SITUACION	C. LAMBERT <input checked="" type="checkbox"/> C. GEOGRAFICAS <input type="checkbox"/>	HOJA 1:200.000	76	MAPA N° 23
	X 459,6 Y 363,0	HOJA 1:50.000	921	

ZONA 10	PROVINCIA	Córdoba
	TERMINO MUNICIPAL	Hornachuelos
	DENOMINACION	

CONTEXTO GEOLOGICO

DOMINIO OROGENICO	
ESTRATIGRAFIA	Cámbrico
LITOLOGIA	Cuarcitas, pizarras, calizas
MORFOLOGIA	Desconocida
MINERALIZACION	Cu
MENA	Sulfuro de Cu
GANGA	
ROCAS ENCAJANTES	
CARACTERISTICAS DE LA MINERALIZACION	
CLASIFICACION DEL CRIADERO	EDAD

FUENTE DE INFORMACION	Mapa metalogenético	AÑO	1975
-----------------------	---------------------	-----	------

PUNTO INVENTARIADO N° 212/10

TIPO	Indicio			
SITUACION	C. LAMBERT <input checked="" type="checkbox"/> C. GEOGRAFICAS <input type="checkbox"/>	HOJA 1:200.000	76	MAPA N° 23
	X 460,2 Y 368,1	HOJA 1:50.000	921	
ZONA 10	PROVINCIA	Córdoba		
	TERMINO MUNICIPAL	Hornachuelos		
	DENOMINACION			
CONTEXTO GEOLOGICO				
DOMINIO OROGENICO				
ESTRATIGRAFIA	Precámbrico			
LITOLOGIA	Conglomerados, pizarras			
MORFOLOGIA	Filoniana			
MINERALIZACION	Pb, Cu, Au			
MENA	Sulfuros de Pb y Cu			
GANGA				
ROCAS ENCAJANTES				
CARACTERISTICAS DE LA MINERALIZACION				
CLASIFICACION DEL CRIADERO	Hidrotermal	EDAD	Hercínica	
FUENTE DE INFORMACION	Mapa metalogenético		AÑO	1975

TIPO	Indicio			
SITUACION	C. LAMBERT <input type="checkbox"/> C. GEOGRAFICAS <input checked="" type="checkbox"/>	HOJA 1:200.000	76	MAPA N° 23
	X <u>5°15'50"-0</u> Y <u>37°52'50"-N</u>	HOJA 1:50.000	921	
ZONA 10	PROVINCIA	Córdoba		
	TERMINO MUNICIPAL	Hornachuelos		
	DENOMINACION			
CONTEXTO GEOLOGICO				
DOMINIO OROGENICO				
ESTRATIGRAFIA	Precámbrico			
LITOLOGIA	Conglomerados, pizarras			
MORFOLOGIA	Filoniana			
MINERALIZACION	Cu, Ba			
MENA	Sulfuro de Cu y carbonato de Ba			
GANGA				
ROCAS ENCAJANTES	Pizarras, calizas			
CARACTERISTICAS DE LA MINERALIZACION	Rumbo N-40°-E			
CLASIFICACION DEL CRIADERO	Hidrotermal	EDAD	Hercínica	
FUENTE DE INFORMACION	Mapa metalogenético		AÑO	1975

PUNTO INVENTARIADO N° 214/10

TIPO	Indicio			
SITUACION	C. LAMBERT <input checked="" type="checkbox"/> C. GEOGRAFICAS <input type="checkbox"/>	HOJA 1:200.000	76	MAPA N°
	X 462 Y 370,3	HOJA 1:50.000	921	23

ZONA 10	PROVINCIA	Córdoba
	TERMINO MUNICIPAL	Hornachuelos
	DENOMINACION	

CONTEXTO GEOLOGICO

DOMINIO OROGENICO			
ESTRATIGRAFIA	Precámbrico		
LITOLOGIA	Conglomerados, pizarras		
MORFOLOGIA	Desconocida		
MINERALIZACION	Cu, Pb (Ag, Au)		
MENA	Sulfuro de Cu y Pb		
GANGA			
ROCAS ENCAJANTES			
CARACTERISTICAS DE LA MINERALIZACION			
CLASIFICACION DEL CRIADERO		EDAD	

--	--	--	--

FUENTE DE INFORMACION	Mapa metalogenético	AÑO	1975
-----------------------	---------------------	-----	------

TIPO	Indicio			
SITUACION	C. LAMBERT <input type="checkbox"/> C. GEOGRAFICAS <input checked="" type="checkbox"/>	HOJA 1:200.000	76	MAPA N° 23
	X 5°15'10"-O Y 37°54'50"-N	HOJA 1:50.000	921	
ZONA	PROVINCIA	Córdoba		
10	TERMINO MUNICIPAL	Hornachuelos		
	DENOMINACION	Grupo de Esparto		
CONTEXTO GEOLOGICO				
DOMINIO OROGENICO				
ESTRATIGRAFIA	Precámbrico			
LITOLOGIA	Conglomerados, pizarras			
MORFOLOGIA	Desconocida			
MINERALIZACION	Pirita cobriza, galena, Cu gris			
MENA	Pirita cobriza, galena, Cu gris			
GANGA	Cuarzo			
ROCAS ENCAJANTES	Pizarra, micacita			
CARACTERISTICAS DE LA MINERALIZACION				
CLASIFICACION DEL CRIADERO		EDAD		
FUENTE DE INFORMACION	Mapa metalogénico		AÑO	1975

TIPO	Indicio			
SITUACION	C. LAMBERT <input type="checkbox"/> C. GEOGRAFICAS <input checked="" type="checkbox"/>	HOJA 1:200.000	76	MAPA N° 23
	X 464,0 Y 367,0	HOJA 1:50.000	921	

ZONA	PROVINCIA	Córdoba
	TERMINO MUNICIPAL	Hornachuelos
	DENOMINACION	

CONTEXTO GEOLOGICO

DOMINIO OROGENICO	
ESTRATIGRAFIA	Precámbrico
LITOLOGIA	Conglomerados, pizarras.

MORFOLOGIA	Desconocida
------------	-------------

MINERALIZACION	Cu
----------------	----

MENA	Sulfuro de Cu
------	---------------

GANGA	
-------	--

ROCAS ENCAJANTES	
------------------	--

CARACTERISTICAS DE LA MINERALIZACION	
--------------------------------------	--

CLASIFICACION DEL CRIADERO		EDAD	
----------------------------	--	------	--

--	--

FUENTE DE INFORMACION	Mapa metalogenético	AÑO	1975
-----------------------	---------------------	-----	------

PUNTO INVENTARIADO N° 217/10

TIPO	Indicio			
SITUACION	C. LAMBERT <input type="checkbox"/> C. GEOGRAFICAS <input checked="" type="checkbox"/>	HOJA 1:200.000	76	MAPA N° 23
	x 440,5 y 353,4	HOJA 1:50.000	942	

ZONA 10	PROVINCIA	Córdoba
	TERMINO MUNICIPAL	Puebla de los Infantes
	DENOMINACION	

CONTEXTO GEOLOGICO

DOMINIO OROGENICO			
ESTRATIGRAFIA	Cámbrico		
LITOLOGIA	Calizas, pizarras, cuarcitas		
MORFOLOGIA	Desconocida		
MINERALIZACION	Cu, Ni, Au		
MENA	Sulfuro de Cu		
GANGA			
ROCAS ENCAJANTES			
CARACTERISTICAS DE LA MINERALIZACION			
CLASIFICACION DEL CRIADERO		EDAD	

--	--	--	--

FUENTE DE INFORMACION	Mapa metalogenético	AÑO	1975
-----------------------	---------------------	-----	------

PUNTO INVENTARIADO Nº 218/10

TIPO	Permiso de Investigación		
SITUACION	C. LAMBERT <input type="checkbox"/> C. GEOGRAFICAS <input checked="" type="checkbox"/>	HOJA 1:200.000	76
	X <u>5°23'50"-0</u> Y <u>37°51'30"-N</u>	HOJA 1:50.000	921
		MAPA Nº 23	

ZONA 10	PROVINCIA	Sevilla
	TERMINO MUNICIPAL	La Puebla de los Infantes
	DENOMINACION	Antigua S. Damian

CONTEXTO GEOLOGICO

DOMINIO OROGENICO	
ESTRATIGRAFIA	
LITOLOGIA	

MORFOLOGIA	Desconocida	
MINERALIZACION	Cu	
MENA	Sulfuro de Cu	
GANGA		
ROCAS ENCAJANTES		
CARACTERISTICAS DE LA MINERALIZACION		
CLASIFICACION DEL CRIADERO		EDAD

2 concesiones. Nº registro 6512 y 6641.

Superficie 40 ha. No presentó plan de labores en 1979

FUENTE DE INFORMACION	Mapa metalogenético	AÑO	1975
-----------------------	---------------------	-----	------

PUNTO INVENTARIADO Nº 219/10

TIPO	Concesión		
SITUACION	C. LAMBERT <input type="checkbox"/> C. GEOGRAFICAS <input checked="" type="checkbox"/>	HOJA 1:200.000	76
	X <u>5°31'15"-0</u> Y <u>37°50'57"-N</u>	HOJA 1:50.000	921
		MAPA Nº 23	

ZONA 10	PROVINCIA	Sevilla
	TERMINO MUNICIPAL	Constantina
	DENOMINACION	San Enrique

CONTEXTO GEOLOGICO

DOMINIO OROGENICO	
ESTRATIGRAFIA	Silúrico
LITOLOGIA	Pizarras

MORFOLOGIA	Filoniana
MINERALIZACION	Calcopirita
MENA	Calcopirita
GANGA	
ROCAS ENCAJANTES	Pizarra y cuarcita
CARACTERISTICAS DE LA MINERALIZACION	Rumbo E-20°-N. Buzamiento: Subvertical Leyes orientativas 0,6% Cu. Potencia 0,30m.
CLASIFICACION DEL CRIADERO	EDAD

2 concesiones. Nº registro 5849 y 5.856.
Superficie 16ha.No presentó plan de labores en 1979

FUENTE DE INFORMACION	Mapa metalogenético	AÑO	1975
-----------------------	---------------------	-----	------

TIPO	Indicio			
SITUACION	C. LAMBERT _____ <input checked="" type="checkbox"/> C. GEOGRAFICAS _____ <input type="checkbox"/>	HOJA 1:200.000	76	MAPA Nº 23
	x 442,0 _____ y 361,8 _____	HOJA 1:50.000	921	

ZONA 10	PROVINCIA	Sevilla
	TERMINO MUNICIPAL	Constantina
	DENOMINACION	

CONTEXTO GEOLOGICO

DOMINIO OROGENICO	
-------------------	--

ESTRATIGRAFIA	
---------------	--

LITOLOGIA	Rocas volcánicas
-----------	------------------

MORFOLOGIA	Filoniana
------------	-----------

MINERALIZACION	Cu, Fe
----------------	--------

MENA	Sulfuro de Cu; oxido de Fe
------	----------------------------

GANGA	Silicatada carbonatada
-------	------------------------

ROCAS ENCAJANTES	
------------------	--

CARACTERISTICAS DE LA MINERALIZACION	
--------------------------------------	--

CLASIFICACION DEL CRIADERO	Hidrotermal	EDAD	Hercínica
----------------------------	-------------	------	-----------

--	--	--

FUENTE DE INFORMACION	Mapa metalogenético	AÑO	1975
-----------------------	---------------------	-----	------

PUNTO INVENTARIADO Nº 221/10

TIPO	Permiso de Investigación		
SITUACION	C. LAMBERT <input type="checkbox"/> C. GEOGRAFICAS <input checked="" type="checkbox"/>	HOJA 1:200.000	76
	X 5°32'52"-0 Y 37°51'37"	HOJA 1:50.000	920
		MAPA Nº 23	

ZONA 10	PROVINCIA	Sevilla
	TERMINO MUNICIPAL	Puebla de los Infantes, Lora del Rio, Constantina
	DENOMINACION	

CONTEXTO GEOLOGICO

DOMINIO OROGENICO	
ESTRATIGRAFIA	Cámbrico
LITOLOGIA	Calizas, pizarras, cuarcitas
MORFOLOGIA	Desconocida
MINERALIZACION	Pirita ferrocobrizada
MENA	Pirita ferrocobrizada
GANGA	
ROCAS ENCAJANTES	
CARACTERISTICAS DE LA MINERALIZACION	
CLASIFICACION DEL CRIADERO	EDAD

2 concesiones. Nº registro 7050 y 7051.
Superficie 41.002 ha. No presentó plan de labores en 1979

FUENTE DE INFORMACION	Mapa metalogenético	AÑO	1975
-----------------------	---------------------	-----	------

PUNTO INVENTARIADO N° 222/10

TIPO	Indicio			
SITUACION	C. LAMBERT <input checked="" type="checkbox"/> C. GEOGRAFICAS <input type="checkbox"/>	HOJA 1:200.000	76	MAPA N° 23
	x 454,6 y 369,0	HOJA 1:50.000	921	
ZONA 10	PROVINCIA	Córdoba		
	TERMINO MUNICIPAL	Hornachuelos		
	DENOMINACION			
CONTEXTO GEOLOGICO				
DOMINIO OROGENICO				
ESTRATIGRAFIA	Cámbrico			
LITOLOGIA	Pizarras, cuarcitas, calizas			
MORFOLOGIA	Desconocida			
MINERALIZACION	Cu (Av)			
MENA	Sulfuros de Cu			
GANGA				
ROCAS ENCAJANTES				
CARACTERISTICAS DE LA MINERALIZACION				
CLASIFICACION DEL CRIADERO			EDAD	
FUENTE DE INFORMACION	Mapa metalogenético		AÑO	1975

TIPO	Indicio			
SITUACION	C. LAMBERT <input type="checkbox"/> C. GEOGRAFICAS <input checked="" type="checkbox"/>	HOJA 1:200.000	76	MAPA Nº
	X 5°30'40"-O Y 37°54'-N	HOJA 1:50.000	921	23
ZONA 10	PROVINCIA	Córdoba		
	TERMINO MUNICIPAL	Hornachuelos		
	DENOMINACION	Grupo de las Mezquitas		
CONTEXTO GEOLOGICO				
DOMINIO OROGENICO				
ESTRATIGRAFIA				
LITOLOGIA				
MORFOLOGIA	Filoniana			
MINERALIZACION	Cu, Au			
MENA	Sulfuro de Cu			
GANGA				
ROCAS ENCAJANTES				
CARACTERISTICAS DE LA MINERALIZACION				
CLASIFICACION DEL CRIADERO	Hidrotermal	EDAD	Hercínica	
FUENTE DE INFORMACION	Mapa metalogenético		AÑO	1975

TIPO	Indicio			
SITUACION	C. LAMBERT <input checked="" type="checkbox"/> C. GEOGRAFICAS <input type="checkbox"/>	HOJA 1:200.000	76	MAPA N°
	x 453,7 y 367,7	HOJA 1:50.000	921	23

ZONA 10	PROVINCIA	Córdoba
	TERMINO MUNICIPAL	Hornachuelos
	DENOMINACION	

CONTEXTO GEOLOGICO

DOMINIO OROGENICO	
ESTRATIGRAFIA	Cámbrico
LITOLOGIA	Pizarras, cuarcitas, calizas
MORFOLOGIA	Masiva
MINERALIZACION	Cu (Au, Ag)
MENA	Sulfuro de Cu
GANGA	
ROCAS ENCAJANTES	
CARACTERISTICAS DE LA MINERALIZACION	
CLASIFICACION DEL CRIADERO	EDAD

--	--

FUENTE DE INFORMACION	Mapa metalogenético	AÑO	1975
-----------------------	---------------------	-----	------

PUNTO INVENTARIADO N° 225/10

TIPO	Indicio			
SITUACION	C. LAMBERT <input type="checkbox"/> C. GEOGRAFICAS <input checked="" type="checkbox"/>	HOJA 1:200.000	76	MAPA N°
	X 5°23'-0 Y 37°55'-N	HOJA 1:50.000	921	23

ZONA 10	PROVINCIA	Córdoba
	TERMINO MUNICIPAL	Hornachuelos
	DENOMINACION	

CONTEXTO GEOLOGICO

DOMINIO OROGENICO	
-------------------	--

ESTRATIGRAFIA	Triásico
---------------	----------

LITOLOGIA	Conglomerados, areniscas
-----------	--------------------------

MORFOLOGIA	Filoniana
------------	-----------

MINERALIZACION	Cu, Au
----------------	--------

MENA	Cobre gris
------	------------

GANGA	
-------	--

ROCAS ENCAJANTES	Caliza
------------------	--------

CARACTERISTICAS DE LA MINERALIZACION	
--------------------------------------	--

CLASIFICACION DEL CRIADERO	Hidrotermal	EDAD	Hercínica
----------------------------	-------------	------	-----------

--	--

FUENTE DE INFORMACION	Mapa metalogenético	AÑO	1975
-----------------------	---------------------	-----	------

TIPO	Indicio				
SITUACION	C. LAMBERT <input type="checkbox"/>	C. GEOGRAFICAS <input checked="" type="checkbox"/>	HOJA 1:200.000	76	MAPA N° 23
	X 5°17'50"-O	Y 37°36'40"-N	HOJA 1:50.000	921	

ZONA 10	PROVINCIA	Córdoba
	TERMINO MUNICIPAL	Hornachuelos
	DENOMINACION	

CONTEXTO GEOLOGICO

DOMINIO OROGENICO			
ESTRATIGRAFIA	Precámbrico		
LITOLOGIA	Conglomerados, pizarras		
MORFOLOGIA	Desconocida		
MINERALIZACION	Cu		
MENA	Sulfuro de Cu		
GANGA			
ROCAS ENCAJANTES			
CARACTERISTICAS DE LA MINERALIZACION			
CLASIFICACION DEL CRIADERO		EDAD	

--	--	--	--

FUENTE DE INFORMACION	Mapa metalogenético	AÑO	1975
-----------------------	---------------------	-----	------

TIPO	Indicio			
SITUACION	C. LAMBERT _____ <input checked="" type="checkbox"/> C. GEOGRAFICAS _____ <input type="checkbox"/>	HOJA 1:200.000	76	MAPA N° 23
	X _____ 456,4 _____ Y _____ 372,0 _____	HOJA 1:50.000	921	

ZONA 10	PROVINCIA	Córdoba
	TERMINO MUNICIPAL	Hornachuelos
	DENOMINACION	

CONTEXTO GEOLOGICO

DOMINIO OROGENICO	
ESTRATIGRAFIA	Precámbrico
LITOLOGIA	Conglomerados, pizarras
MORFOLOGIA	Desconocida
MINERALIZACION	Cu
MENA	Sulfuro de Cu
GANGA	
ROCAS ENCAJANTES	
CARACTERISTICAS DE LA MINERALIZACION	
CLASIFICACION DEL CRIADERO	EDAD

--	--	--	--

FUENTE DE INFORMACION	Mapa metalogenético	AÑO	1975
-----------------------	---------------------	-----	------

TIPO	Indicio			
SITUACION	C. LAMBERT <input type="checkbox"/>	C. GEOGRAFICAS <input checked="" type="checkbox"/>	HOJA 1:200.000	MAPA N°
	x 5°20'40"-0	y 37°57'20"-N	76	23
ZONA 10	PROVINCIA	Córdoba		
	TERMINO MUNICIPAL	San Calixto		
	DENOMINACION			
CONTEXTO GEOLOGICO				
DOMINIO OROGENICO				
ESTRATIGRAFIA	Precámbrico			
LITOLOGIA	Conglomerados, pizarras			
MORFOLOGIA	Filoniana			
MINERALIZACION	Cu			
MENA	Sulfuros de Cu			
GANGA				
ROCAS ENCAJANTES				
CARACTERISTICAS DE LA MINERALIZACION				
CLASIFICACION DEL CRIADERO	Hidrotermal	EDAD	Hercínica	
FUENTE DE INFORMACION	Mapa metalogenético		AÑO	1975

TIPO	Indicio			
SITUACION	C. LAMBERT <input checked="" type="checkbox"/> C. GEOGRAFICAS <input type="checkbox"/>	HOJA 1:200.000	76	MAPA Nº
	x 454,1 y 373,3	HOJA 1:50.000	921	23
ZONA 10	PROVINCIA	Córdoba		
	TERMINO MUNICIPAL	Hornachuelos		
	DENOMINACION			
CONTEXTO GEOLOGICO				
DOMINIO OROGENICO				
ESTRATIGRAFIA	Precámbrico			
LITOLOGIA	Conglomerados, pizarras			
MORFOLOGIA	Desconocida			
MINERALIZACION	Cu, Fe (Ag)			
MENA	Sulfuro de Cu, oxido de Fe			
GANGA				
ROCAS ENCAJANTES				
CARACTERISTICAS DE LA MINERALIZACION				
CLASIFICACION DEL CRIADERO		EDAD		
FUENTE DE INFORMACION	Mapa metalogenético		AÑO	1975

TIPO	Indicio				
SITUACION	C. LAMBERT <input type="checkbox"/>	C. GEOGRAFICAS <input checked="" type="checkbox"/>	HOJA 1:200.000	76	MAPA N° 23
	X 5°22'-0"	Y 37°57'20"-N	HOJA 1:50.000	921	

ZONA 10	PROVINCIA	Córdoba
	TERMINO MUNICIPAL	Hornachuelos
	DENOMINACION	

CONTEXTO GEOLOGICO

DOMINIO OROGENICO	
ESTRATIGRAFIA	
LITOLOGIA	

MORFOLOGIA	Desconocida		
MINERALIZACION	Cu		
MENA	Cu		
GANGA			
ROCAS ENCAJANTES			
CARACTERISTICAS DE LA MINERALIZACION			
CLASIFICACION DEL CRIADERO		EDAD	

--	--	--	--

FUENTE DE INFORMACION	Mapa metalogenético	AÑO	1975
-----------------------	---------------------	-----	------

TIPO	Indicio			
SITUACION	C. LAMBERT <input type="checkbox"/> C. GEOGRAFICAS <input type="checkbox"/>	HOJA 1:200.000	76	MAPA N° 23
	x 456,8 y 376,0	HOJA 1:50.000	921	
ZONA 10	PROVINCIA	Córdoba		
	TERMINO MUNICIPAL	Hornachuelos		
	DENOMINACION			
CONTEXTO GEOLOGICO				
DOMINIO OROGENICO				
ESTRATIGRAFIA	Cámbrico			
LITOLOGIA	Calizas, pizarras, cuarcitas			
MORFOLOGIA	Desconocida			
MINERALIZACION	Cu.			
MENA	Sulfuro de Cu.			
GANGA				
ROCAS ENCAJANTES				
CARACTERISTICAS DE LA MINERALIZACION				
CLASIFICACION DEL CRIADERO		EDAD		
FUENTE DE INFORMACION	Mapa metalogenético		AÑO	1975

TIPO	Indicio			
SITUACION	C. LAMBERT <input type="checkbox"/> C. GEOGRAFICAS <input checked="" type="checkbox"/>	HOJA 1:200.000	76	MAPA N°
	X <u>5924'40"-0</u> Y <u>37959'40"-N</u>	HOJA 1:50.000	921	23
ZONA 10	PROVINCIA	Córdoba		
	TERMINO MUNICIPAL	Hornachuelos		
	DENOMINACION			

CONTEXTO GEOLOGICO	
DOMINIO OROGENICO	
ESTRATIGRAFIA	Precámbrico
LITOLOGIA	Conglomerados, pizarras
MORFOLOGIA	Desconocida
MINERALIZACION	Cu
MENA	Sulfuro de Cu
GANGA	
ROCAS ENCAJANTES	
CARACTERISTICAS DE LA MINERALIZACION	
CLASIFICACION DEL CRIADERO	EDAD

--

FUENTE DE INFORMACION	Mapa metalogenético	AÑO	1975
-----------------------	---------------------	-----	------

TIPO	Indicio		
SITUACION	C. LAMBERT <input type="checkbox"/> C. GEOGRAFICAS <input checked="" type="checkbox"/>	HOJA 1:200.000	76
	X <u>5°25'40"-0</u> Y <u>37°58'50"-N</u>	HOJA 1:50.000	921
ZONA 10	PROVINCIA	Córdoba	
	TERMINO MUNICIPAL	Hornachuelos	
	DENOMINACION		
CONTEXTO GEOLOGICO			
DOMINIO OROGENICO			
ESTRATIGRAFIA	Precámbrico		
LITOLOGIA	Conglomerados, pizarras		
MORFOLOGIA	Desconocida		
MINERALIZACION	Cu		
MENA	Sulfuro de Cu		
GANGA			
ROCAS ENCAJANTES			
CARACTERISTICAS DE LA MINERALIZACION			
CLASIFICACION DEL CRIADERO		EDAD	
FUENTE DE INFORMACION	Mapa metalogenético		AÑO 1975

TIPO	Indicio				
SITUACION	C. LAMBERT <input type="checkbox"/>	C. GEOGRAFICAS <input checked="" type="checkbox"/>	HOJA 1:200.000	76	MAPA N° 23
	X 5°15'30"-0	Y 37°58'-N	HOJA 1:50.000	921	

ZONA 10	PROVINCIA	Córdoba
	TERMINO MUNICIPAL	Hornachuelos
	DENOMINACION	Angel de la Guarda

CONTEXTO GEOLOGICO

DOMINIO OROGENICO			
ESTRATIGRAFIA	Precámbrico		
LITOLOGIA	Conglomerados, pizarras		
MORFOLOGIA	Desconocida		
MINERALIZACION	Pirita cobriza, galena, blenda		
MENA	Pirita cobriza, galena, blenda		
GANGA			
ROCAS ENCAJANTES			
CARACTERISTICAS DE LA MINERALIZACION			
CLASIFICACION DEL CRIADERO		EDAD	

--	--	--	--

FUENTE DE INFORMACION	Mapa metalogenético	AÑO	1975
-----------------------	---------------------	-----	------

TIPO	Indicio		
SITUACION	C. LAMBERT <input type="checkbox"/> C. GEOGRAFICAS <input checked="" type="checkbox"/>	HOJA 1:200.000	76
	X <u>5014'10"-0</u> Y <u>37957'-N</u>	HOJA 1:50.000	921
ZONA 10	PROVINCIA	Córdoba	
	TERMINO MUNICIPAL	Hornachuelos	
	DENOMINACION		
CONTEXTO GEOLOGICO			
DOMINIO OROGENICO			
ESTRATIGRAFIA	Cámbrico		
LITOLOGIA	Cuarzitas, pizarras, calizas		
MORFOLOGIA	Desconocida		
MINERALIZACION	Pirita cobriza, galena, sulfuros complejos		
MENA	Pirita cobriza, galena, sulfuros complejos		
GANGA			
ROCAS ENCAJANTES			
CARACTERISTICAS DE LA MINERALIZACION			
CLASIFICACION DEL CRIADERO		EDAD	
FUENTE DE INFORMACION	Mapa metalogenético		AÑO 1975

TIPO	Permiso de Investigación			
SITUACION	C. LAMBERT <input type="checkbox"/>	C. GEOGRAFICAS <input checked="" type="checkbox"/>	HOJA 1:200.000	76
	X <u>5°13'50"-0</u>	Y <u>37°59'10"-N</u>	HOJA 1:50.000	921
			MAPA N°	23

ZONA 10	PROVINCIA	Córdoba
	TERMINO MUNICIPAL	Villaviciosa de Córdoba
	DENOMINACION	Elisa

CONTEXTO GEOLOGICO

DOMINIO OROGENICO			
ESTRATIGRAFIA	Precámbrico		
LITOLOGIA	Pizarras, conglomerados		
MORFOLOGIA	Filoniana		
MINERALIZACION	Pirita ferrocobrizada		
MENA	Sulfuros de Cu		
GANGA			
ROCAS ENCAJANTES			
CARACTERISTICAS DE LA MINERALIZACION			
CLASIFICACION DEL CRIADERO	Hidrotermal	EDAD	Hercínica

--	--	--	--

FUENTE DE INFORMACION	Mapa metalogenético	AÑO	1975
-----------------------	---------------------	-----	------

TIPO	Indicio			
SITUACION	C. LAMBERT <input checked="" type="checkbox"/> C. GEOGRAFICAS <input type="checkbox"/>	HOJA 1:200.000	76	MAPA N°
	X 464,8 Y 379,2	HOJA 1:50.000	921	23
ZONA 10	PROVINCIA	Córdoba		
	TERMINO MUNICIPAL	Villaviciosa		
	DENOMINACION			
CONTEXTO GEOLOGICO				
DOMINIO OROGENICO				
ESTRATIGRAFIA	Precámbrico			
LITOLOGIA	Conglomerados, pizarras			
MORFOLOGIA	Desconocida			
MINERALIZACION	Fe, Cu, pirita			
MENA	Oxido de Fe, carbonato de Cu, pirita			
GANGA	Silicatada			
ROCAS ENCAJANTES				
CARACTERISTICAS DE LA MINERALIZACION				
CLASIFICACION DEL CRIADERO		EDAD		
FUENTE DE INFORMACION	Mapa metalogenético		AÑO	1975

TIPO	Permiso de Investigación			
SITUACION	C. LAMBERT <input type="checkbox"/> C. GEOGRAFICAS <input checked="" type="checkbox"/>	HOJA 1:200.000	69	MAPA N ^o 23
	X 5°32'30"-0 Y 38°04'50"-N	HOJA 1:50.000	899	

ZONA 10	PROVINCIA	Sevilla
	TERMINO MUNICIPAL	Alanís
	DENOMINACION	Ampliación a Santa Bárbara

CONTEXTO GEOLOGICO

DOMINIO OROGENICO	
ESTRATIGRAFIA	
LITOLOGIA	

MORFOLOGIA	Desconocida	
MINERALIZACION	Cu	
MENA		
GANGA		
ROCAS ENCAJANTES		
CARACTERISTICAS DE LA MINERALIZACION		
CLASIFICACION DEL CRIADERO		EDAD

1 concesión. N^o registro 7.046. Superficie 65 ha.
No presentó plan de labores en 1979

FUENTE DE INFORMACION	Mapa metalogenético	AÑO	1974
-----------------------	---------------------	-----	------

TIPO	Indicio			
SITUACION	C. LAMBERT <input checked="" type="checkbox"/> C. GEOGRAFICAS <input type="checkbox"/>	HOJA 1:200.000	69	MAPA N°
	x 455,8 y 385,8	HOJA 1:50.000	900	23
ZONA 10	PROVINCIA	Córdoba		
	TERMINO MUNICIPAL	Hornachuelos		
	DENOMINACION			
CONTEXTO GEOLOGICO				
DOMINIO OROGENICO				
ESTRATIGRAFIA				
LITOLOGIA				
MORFOLOGIA	Filoniana			
MINERALIZACION	Sulfuros de Pb, carbonatos de Cu, Ba, Sales de F.			
MENA				
GANGA				
ROCAS ENCAJANTES	Granito			
CARACTERISTICAS DE LA MINERALIZACION				
CLASIFICACION DEL CRIADERO	Mesotermal	EDAD	Hercínica	
FUENTE DE INFORMACION	Mapa metalogenético		AÑO	1974

PUNTO INVENTARIADO N° 240/10

TIPO	Indicio			
SITUACION	C. LAMBERT <input type="checkbox"/>	C. GEOGRAFICAS <input checked="" type="checkbox"/>	HOJA 1:200.000	69
	X <u>59°30'20"-O</u>	Y <u>38°10'20"-N</u>	HOJA 1:50.000	879
			MAPA N°	23

ZONA 10	PROVINCIA	Córdoba
	TERMINO MUNICIPAL	Fuenteobejuna
	DENOMINACION	El Hambre

CONTEXTO GEOLOGICO

DOMINIO OROGENICO			
ESTRATIGRAFIA	Precámbrico		
LITOLOGIA	Pizarras		
MORFOLOGIA	Filoniana		
MINERALIZACION	Pb, Zn.		
MENA	Sulfuros de Pb, Zn, Cu		
GANGA	Cuarzo		
ROCAS ENCAJANTES	Pizarras		
CARACTERISTICAS DE LA MINERALIZACION	Rumbo E-O		
CLASIFICACION DEL CRIADERO	Epitermal	EDAD	Hercínica

--	--	--	--

FUENTE DE INFORMACION	Mapa metalogenético	AÑO	1974
-----------------------	---------------------	-----	------

PUNTO INVENTARIADO N° 241/10

TIPO	Indicio		
SITUACION	C. LAMBERT <input type="checkbox"/> C. GEOGRAFICAS <input checked="" type="checkbox"/>	HOJA 1:200.000	69
	X <u>5025'10" 0</u> Y <u>38010' -N</u>	HOJA 1:50.000	900
		MAPA N° 23	

ZONA 10	PROVINCIA	Córdoba
	TERMINO MUNICIPAL	Fuenteobejuna
	DENOMINACION	María

CONTEXTO GEOLOGICO

DOMINIO OROGENICO	
ESTRATIGRAFIA	
LITOLOGIA	

MORFOLOGIA	Filoniana		
MINERALIZACION	Pirita cobriza, Pb,Zn		
MENA	Pirita cobriza		
GANGA	Cuarzo, calcita, barita		
ROCAS ENCAJANTES	Neis y micacita		
CARACTERISTICAS DE LA MINERALIZACION	Rumbo N-30° O		
CLASIFICACION DEL CRIADERO	Hidrotermal	EDAD	Hercínica

--	--	--	--

FUENTE DE INFORMACION	Mapa metalogenético	AÑO	1974
-----------------------	---------------------	-----	------

TIPO	Indicio			
SITUACION	C. LAMBERT <input checked="" type="checkbox"/> C. GEOGRAFICAS <input type="checkbox"/>	HOJA 1:200.000	69	MAPA N° 23
	X — 454,2 — Y — 392 —	HOJA 1:50.000	900	
ZONA 10	PROVINCIA	Córdoba		
	TERMINO MUNICIPAL	Fuenteovejuna		
	DENOMINACION			
CONTEXTO GEOLOGICO				
DOMINIO OROGENICO				
ESTRATIGRAFIA				
LITOLOGIA				
MORFOLOGIA	Desconocida			
MINERALIZACION	Cu			
MENA	Carbonatos de Cu			
GANGA	Carbonatada			
ROCAS ENCAJANTES				
CARACTERISTICAS DE LA MINERALIZACION				
CLASIFICACION DEL CRIADERO	Epitermal	EDAD	Hercínica	
FUENTE DE INFORMACION	Mapa metalogenético		AÑO	1974

TIPO	Indicio			
SITUACION	C. LAMBERT <input type="checkbox"/> C. GEOGRAFICAS <input checked="" type="checkbox"/>	HOJA 1:200.000	69	MAPA N°
	X <u>5°18'30"-0</u> Y <u>38°14'30"-N</u>	HOJA 1:50.000	879	23
ZONA 10	PROVINCIA	Córdoba		
	TERMINO MUNICIPAL	Fuenteovejuna		
	DENOMINACION			
CONTEXTO GEOLOGICO				
DOMINIO OROGENICO				
ESTRATIGRAFIA				
LITOLOGIA				
MORFOLOGIA	Desconocida			
MINERALIZACION	Cu			
MENA	Cu			
GANGA	Cuarzo			
ROCAS ENCAJANTES	Cuarzitas			
CARACTERISTICAS DE LA MINERALIZACION	Rumbo N-30°-E			
CLASIFICACION DEL CRIADERO		EDAD		
FUENTE DE INFORMACION	Mapa metalogenético		AÑO	1974

TIPO	Concesión			
SITUACION	C. LAMBERT <input type="checkbox"/> C. GEOGRAFICAS <input checked="" type="checkbox"/>	HOJA 1:200.000	69	MAPA Nº
	X <u>5°17'37"-0</u> Y <u>38°13'25"-N</u>	HOJA 1:50.000	879	23
ZONA 10	PROVINCIA	Córdoba		
	TERMINO MUNICIPAL	Bélmez		
	DENOMINACION	Santa Magdalena		
CONTEXTO GEOLOGICO				
DOMINIO OROGENICO				
ESTRATIGRAFIA	Precámbrico			
LITOLOGIA	Micaesquistos, gneis			
MORFOLOGIA	Desconocida			
MINERALIZACION	Cu			
MENA	Sulfuro de Cu			
GANGA				
ROCAS ENCAJANTES				
CARACTERISTICAS DE LA MINERALIZACION				
CLASIFICACION DEL CRIADERO	Hidrotermal	EDAD		
<p>1 concesión. Nº registro 10.475. Superficie 24 ha. No presentó plan de labores en 1979</p>				
FUENTE DE INFORMACION	Mapa metalogenético		AÑO	1974

PUNTO INVENTARIADO N°

245/10

TIPO	Indicio			
SITUACION	C. LAMBERT <input type="checkbox"/>	C. GEOGRAFICAS <input checked="" type="checkbox"/>	HOJA 1:200.000	69
	X 5°16'50"-0	Y 38°11'40"-N	HOJA 1:50.000	879
			MAPA N°	23

ZONA 10	PROVINCIA	Córdoba
	TERMINO MUNICIPAL	Fuenteovejuna
	DENOMINACION	

CONTEXTO GEOLOGICO

DOMINIO OROGENICO	
ESTRATIGRAFIA	
LITOLOGIA	

MORFOLOGIA	Filoniana		
MINERALIZACION	Cu		
MENA	Sulfuro de Cu, Pb		
GANGA	Calcita		
ROCAS ENCAJANTES	Dioritas		
CARACTERISTICAS DE LA MINERALIZACION			
CLASIFICACION DEL CRIADERO	Hidrotermal	EDAD	Hercínica

--	--	--	--

FUENTE DE INFORMACION	Mapa metalogenético	AÑO	1974
-----------------------	---------------------	-----	------

PUNTO INVENTARIADO N° 246/10

TIPO	Indicio		
SITUACION	C. LAMBERT <input type="checkbox"/> C. GEOGRAFICAS <input checked="" type="checkbox"/>	HOJA 1:200.000	69
	X 460 Y 406	HOJA 1:50.000	879
		MAPA N° 23	

ZONA 10	PROVINCIA	Córdoba
	TERMINO MUNICIPAL	Bélmez
	DENOMINACION	

CONTEXTO GEOLOGICO

DOMINIO OROGENICO	
-------------------	--

ESTRATIGRAFIA	Cámbrico
---------------	----------

LITOLOGIA	
-----------	--

MORFOLOGIA	Filoniana
------------	-----------

MINERALIZACION	Au, Cu
----------------	--------

MENA	Au, Cu
------	--------

GANGA	
-------	--

ROCAS ENCAJANTES	Pizarras
------------------	----------

CARACTERISTICAS DE LA MINERALIZACION	
--------------------------------------	--

CLASIFICACION DEL CRIADERO	Mesothermal	EDAD	Hercínico
----------------------------	-------------	------	-----------

--	--

FUENTE DE INFORMACION	Mapa metalogenético	AÑO	1974
-----------------------	---------------------	-----	------

PUNTO INVENTARIADO N° 247/10

TIPO	Indicio			
SITUACION	C. LAMBERT <input type="checkbox"/> C. GEOGRAFICAS <input checked="" type="checkbox"/>	HOJA 1:200.000	69	MAPA N° 23
	x 459,5 y 407	HOJA 1:50.000	879	
ZONA 10	PROVINCIA	Córdoba		
	TERMINO MUNICIPAL	Bélmez		
	DENOMINACION			
CONTEXTO GEOLOGICO				
DOMINIO OROGENICO				
ESTRATIGRAFIA	Cámbrico			
LITOLOGIA				
MORFOLOGIA	Filoniana			
MINERALIZACION	Cu, F.			
MENA	Sulfuros y carbonatos de Cu, sales de F			
GANGA				
ROCAS ENCAJANTES	Pizarras			
CARACTERISTICAS DE LA MINERALIZACION				
CLASIFICACION DEL CRIADERO	Mesothermal	EDAD	Hercínica	
FUENTE DE INFORMACION	Mapa metalogenético		AÑO	1974

TIPO	Concesión		
SITUACION	C. LAMBERT <input type="checkbox"/> C. GEOGRAFICAS <input checked="" type="checkbox"/>	HOJA 1:200.000	MAPA N°
	X 5°7'20"-0 Y 38°11'40"-N	69	23
ZONA 10	PROVINCIA	Córdoba	
	TERMINO MUNICIPAL	Villanueva del Rey	
	DENOMINACION	Cordobita	
CONTEXTO GEOLOGICO			
DOMINIO OROGENICO			
ESTRATIGRAFIA	Cámbrica		
LITOLOGIA	Pizarras, cuarcitas		
MORFOLOGIA	Desconocida		
MINERALIZACION	Cu		
MENA	Sulfuro de Cu		
GANGA			
ROCAS ENCAJANTES			
CARACTERISTICAS DE LA MINERALIZACION			
CLASIFICACION DEL CRIADERO		EDAD	
<p>1 concesión. N° registro 10.665. Superficie 88 ha. No presentó plan de labores en 1979</p>			
FUENTE DE INFORMACION	Mapa metalogenético		AÑO 1974

TIPO	Indicio			
SITUACION	C. LAMBERT <input type="checkbox"/> C. GEOGRAFICAS <input checked="" type="checkbox"/>	HOJA 1:200.000	69	MAPA N° 23
	x 497,8 y 413,3	HOJA 1:50.000	880	

ZONA 10	PROVINCIA	Córdoba
	TERMINO MUNICIPAL	Añora
	DENOMINACION	

CONTEXTO GEOLOGICO

DOMINIO OROGENICO	
-------------------	--

ESTRATIGRAFIA	Carbonífero
---------------	-------------

LITOLOGIA	
-----------	--

MORFOLOGIA	Filoniana
------------	-----------

MINERALIZACION	Cu
----------------	----

MENA	Sulfuros de Cu
------	----------------

GANGA	
-------	--

ROCAS ENCAJANTES	Pizarras
------------------	----------

CARACTERISTICAS DE LA MINERALIZACION	
--------------------------------------	--

CLASIFICACION DEL CRIADERO		EDAD	Hercínica
----------------------------	--	------	-----------

--	--

FUENTE DE INFORMACION	Mapa metalogenético	AÑO	1974
-----------------------	---------------------	-----	------

TIPO	Indicio			
SITUACION	C. LAMBERT <input type="checkbox"/> C. GEOGRAFICAS <input checked="" type="checkbox"/>	HOJA 1:200.000	69	MAPA N°
	X 494,7 Y 415,6	HOJA 1:50.000	880	23

ZONA 10	PROVINCIA	Córdoba
	TERMINO MUNICIPAL	Añora
	DENOMINACION	

CONTEXTO GEOLOGICO

DOMINIO OROGENICO	
ESTRATIGRAFIA	Carbonífero
LITOLOGIA	

MORFOLOGIA	Desconocida		
MINERALIZACION	Cu		
MENA	Sulfuros de Cu		
GANGA			
ROCAS ENCAJANTES			
CARACTERISTICAS DE LA MINERALIZACION			
CLASIFICACION DEL CRIADERO	Hidrotermal	EDAD	

--	--	--	--

FUENTE DE INFORMACION	Mapa metalogenético	AÑO	1974
-----------------------	---------------------	-----	------

TIPO	Concesión				
SITUACION	C. LAMBERT <input type="checkbox"/>	C. GEOGRAFICAS <input checked="" type="checkbox"/>	HOJA 1:200.000	69	
	X 4°50'50"-0	Y 38°18'10"-N	HOJA 1:50.000	880	
	MAPA N°	23			
ZONA 10	PROVINCIA	Córdoba			
	TERMINO MUNICIPAL	Añora			
	DENOMINACION	Luisito			
CONTEXTO GEOLOGICO					
DOMINIO OROGENICO					
ESTRATIGRAFIA					
LITOLOGIA					
MORFOLOGIA	Filoniana				
MINERALIZACION	Bismutita, malaquita, azurita, calcopirita, calcosina; Cu nativo				
MENA	Bismutita				
GANGA	Cuarzo				
ROCAS ENCAJANTES	Pizarras				
CARACTERISTICAS DE LA MINERALIZACION	Rumbo N-45°-E. Buzamiento 87° O Potencia: 0,2-1,5m.				
CLASIFICACION DEL CRIADERO	Hidrotermal	EDAD	Hercínica		
1 concesión. N° registro 9.281. Superficie 56 ha. Prentó plan de labores en 1979					
FUENTE DE INFORMACION	Mapa metalogenético			AÑO	1974

PUNTO INVENTARIADO N° 252/10

TIPO	Concesión				
SITUACION	C. LAMBERT <input type="checkbox"/>	C. GEOGRAFICAS <input checked="" type="checkbox"/>	HOJA 1:200.000	69	MAPA N° 23
	x 4°54' 0	y 38°19'40"-N	HOJA 1:50.000	880	

ZONA 10	PROVINCIA	Córdoba
	TERMINO MUNICIPAL	Alcaracejos
	DENOMINACION	Almádenes

CONTEXTO GEOLOGICO

DOMINIO OROGENICO	
ESTRATIGRAFIA	Carbónifero
LITOLOGIA	

MORFOLOGIA	Filoniana		
MINERALIZACION	Galena argentífera		
MENA	Galena argentífera		
GANGA	Calcita, cuarzo, pizarras, piritas ferrocobrizas		
ROCAS ENCAJANTES	Pizarras		
CARACTERISTICAS DE LA MINERALIZACION	Buzamiento 45°. Potencia 0,4-0,5m.		
CLASIFICACION DEL CRIADERO	Hidrotermal	EDAD	Hercínica

1 concesión. N° registro 10.590. Superficie 20 ha.
No presentó plan de labores en 1979

FUENTE DE INFORMACION	Mapa metalogenético	AÑO	1974
-----------------------	---------------------	-----	------

TIPO	Indicio			
SITUACION	C. LAMBERT <input checked="" type="checkbox"/> C. GEOGRAFICAS <input type="checkbox"/>	HOJA 1:200.000	69	MAPA N° 23
	x 485,8 y 423,2	HOJA 1:50.000	858	

ZONA 10	PROVINCIA	Córdoba
	TERMINO MUNICIPAL	Villanueva del Duque
	DENOMINACION	

CONTEXTO GEOLOGICO

DOMINIO OROGENICO	
-------------------	--

ESTRATIGRAFIA	
---------------	--

LITOLOGIA	Rocas graníticas
-----------	------------------

MORFOLOGIA	Desconocida
------------	-------------

MINERALIZACION	Pb, Ag, Zn, Cu
----------------	----------------

MENA	Sulfuro de Pb
------	---------------

GANGA	Silicatada, carbonatada
-------	-------------------------

ROCAS ENCAJANTES	Pizarras
------------------	----------

CARACTERISTICAS DE LA MINERALIZACION	
--------------------------------------	--

CLASIFICACION DEL CRIADERO	Hidrotermal	EDAD	Hercínica
----------------------------	-------------	------	-----------

--	--

FUENTE DE INFORMACION	Mapa metalogenético	AÑO	1974
-----------------------	---------------------	-----	------

TIPO	Indicio			
SITUACION	C. LAMBERT _____ <input checked="" type="checkbox"/> C. GEOGRAFICAS _____ <input type="checkbox"/>	HOJA 1:200.000	69	MAPA N°
	x 485,8 y 422,3	HOJA 1:50.000	858	23

ZONA 10	PROVINCIA	Córdoba
	TERMINO MUNICIPAL	Villanueva del Duque
	DENOMINACION	

CONTEXTO GEOLOGICO

DOMINIO OROGENICO	
ESTRATIGRAFIA	
LITOLOGIA	

MORFOLOGIA	Filoniana		
MINERALIZACION	Pb,Ag, Zn, Cu		
MENA	Sulfuro de Pb		
GANGA	Silicatada, carbonatada		
ROCAS ENCAJANTES	Pizarras		
CARACTERISTICAS DE LA MINERALIZACION			
CLASIFICACION DEL CRIADERO	Hidrotermal	EDAD	Hercínica

--	--	--	--

FUENTE DE INFORMACION	Mapa metalogenético	AÑO	1974
-----------------------	---------------------	-----	------

TIPO	Indicio			
SITUACION	C. LAMBERT <input type="checkbox"/> C. GEOGRAFICAS <input checked="" type="checkbox"/>	HOJA 1:200.000	69	MAPA Nº 23
	X 483,3 Y 419,2	HOJA 1:50.000	858	
ZONA 10	PROVINCIA	Córdoba		
	TERMINO MUNICIPAL	Villanueva del Duque		
	DENOMINACION			
CONTEXTO GEOLOGICO				
DOMINIO OROGENICO				
ESTRATIGRAFIA	Carbonífero			
LITOLOGIA	Basaltos, espilitas, diabasas			
MORFOLOGIA	Filoniana			
MINERALIZACION	Pb, Ag, Zn, Cu			
MENA	Sulfuro de Pb			
GANGA	Silicatada, carbonatada			
ROCAS ENCAJANTES	Pizarras			
CARACTERISTICAS DE LA MINERALIZACION				
CLASIFICACION DEL CRIADERO	Hidrotermal	EDAD	Hercínica	
FUENTE DE INFORMACION	Mapa metalogenético		AÑO	1974

TIPO	Indicio				
SITUACION	C. LAMBERT <input checked="" type="checkbox"/> C. GEOGRAFICAS <input type="checkbox"/>	HOJA 1:200.000	69	MAPA N° 23	
	X 487,7 Y 417,5	HOJA 1:50.000	858		
ZONA	PROVINCIA	Córdoba			
10	TERMINO MUNICIPAL	Alcaracejos			
	DENOMINACION				
CONTEXTO GEOLOGICO					
DOMINIO OROGENICO					
ESTRATIGRAFIA	Carbonífero				
LITOLOGIA	Basalto, espilitas, diabasas				
MORFOLOGIA	Filoniana				
MINERALIZACION	Pb,Ag,Zn,Cu				
MENA	Sulfuro de Pb				
GANGA	Silicatada, carbonatada				
ROCAS ENCAJANTES	Pizarras				
CARACTERISTICAS DE LA MINERALIZACION					
CLASIFICACION DEL CRIADERO	Hidrotermal	EDAD	Hercínica		
FUENTE DE INFORMACION	Mapa metalogenético			AÑO	1974

TIPO	Concesión			
SITUACION	C. LAMBERT _____ <input type="checkbox"/> C. GEOGRAFICAS _____ <input checked="" type="checkbox"/>	HOJA 1:200.000	69	MAPA Nº 23
	X _____ 4°58'45"-0 Y _____ 38°22'35"-N	HOJA 1:50.000	858	
ZONA 10	PROVINCIA	Córdoba		
	TERMINO MUNICIPAL	Villanueva del Duque		
	DENOMINACION	4 Cruz Heredia		
CONTEXTO GEOLOGICO				
DOMINIO OROGENICO				
ESTRATIGRAFIA	Carbonífero			
LITOLOGIA	Basaltos, espilitas, diabasas			
MORFOLOGIA	Filoniana			
MINERALIZACION	Pb, Ag, Zn, Cu			
MENA	Sulfuro de Pb			
GANGA	Silicatada, carbonatada			
ROCAS ENCAJANTES	Pizarras			
CARACTERISTICAS DE LA MINERALIZACION				
CLASIFICACION DEL CRIADERO	Hidrotermal	EDAD	Hercínica	
<p>1 concesión. Nº registro 9690. Superficie 14 ha. No presentó plan de labores en 1979</p>				
FUENTE DE INFORMACION	Mapa metalogenético			AÑO 1974

PUNTO INVENTARIADO Nº 258/10

TIPO	Concesión			
SITUACION	C. LAMBERT <input type="checkbox"/>	C. GEOGRAFICAS <input checked="" type="checkbox"/>	HOJA 1:200.000	MAPA Nº
	X 5º0'35"-0	Y 38º22'40"	69	23
ZONA 10	PROVINCIA	Córdoba		
	TERMINO MUNICIPAL	Villanueva del Duque		
	DENOMINACION	El Soldado		
CONTEXTO GEOLOGICO				
DOMINIO OROGENICO				
ESTRATIGRAFIA	Carbonífero			
LITOLOGIA	Basaltos, espilitas, diabasas			
MORFOLOGIA	Filoniana			
MINERALIZACION	Pb, Ag, Zn, Cu			
MENA	Sulfuro de Pb			
GANGA	Silicatada, carbonatada			
ROCAS ENCAJANTES	Pizarras			
CARACTERISTICAS DE LA MINERALIZACION				
CLASIFICACION DEL CRIADERO	Hidrotermal	EDAD	Hercínica	
<p>6 concesiones. Nº registro 9185,3534,4186,4955, 6353, 6354. Superficie 37,9 ha. No presentó plan de labores en 1979</p>				
FUENTE DE INFORMACION	Mapa metalogenético		AÑO	1974

TIPO	Concesión			
SITUACION	C. LAMBERT <input type="checkbox"/>	C. GEOGRAFICAS <input checked="" type="checkbox"/>	HOJA 1:200.000	69
	X 4°59'20"-0	Y 38°21'15"-N	HOJA 1:50.000	858
				MAPA N° 23

ZONA 10	PROVINCIA	Córdoba
	TERMINO MUNICIPAL	Villanueva del Duque, Alcaracejos
	DENOMINACION	Guillermito

CONTEXTO GEOLOGICO

DOMINIO OROGENICO			
ESTRATIGRAFIA	Carbonífero		
LITOLOGIA	Basaltos, espilitas, diabasas		
MORFOLOGIA	Filoniana		
MINERALIZACION	Pb, Ag, Zn, Cu		
MENA	Sulfuro de Pb		
GANGA	Silicatada, carbonatada		
ROCAS ENCAJANTES	Pizarras		
CARACTERISTICAS DE LA MINERALIZACION			
CLASIFICACION DEL CRIADERO	Hidrotermal	EDAD	Hercínica

10 concesiones. N° registro 3653 y otros.
Superficie 249 ha. No presentó plan de labores en 1979

FUENTE DE INFORMACION	Mapa metalogenético	AÑO	1974
-----------------------	---------------------	-----	------

PUNTO INVENTARIADO N° 260/10

TIPO	Permiso de Investigación			
SITUACION	C. LAMBERT <input type="checkbox"/> C. GEOGRAFICAS <input checked="" type="checkbox"/>	HOJA 1:200.000	69	MAPA N° 23
	X 4°58'30"-0 Y 38°22'10"-N	HOJA 1: 50.000	858	
ZONA 10	PROVINCIA	Córdoba		
	TERMINO MUNICIPAL	Villanueva del Duque		
	DENOMINACION	San Juan 2º		
CONTEXTO GEOLOGICO				
DOMINIO OROGENICO				
ESTRATIGRAFIA	Carbonífero			
LITOLOGIA	Basaltos, espilitas, diabasas			
MORFOLOGIA	Filoniana			
MINERALIZACION	Galena argentífera, Zn, Cu			
MENA	Galena argentífera			
GANGA	Calcita, cuarzo y pizarra			
ROCAS ENCAJANTES	Pizarras			
CARACTERISTICAS DE LA MINERALIZACION	2 filones. Rumbo : N-28°-E N-38°-E			
CLASIFICACION DEL CRIADERO	Hidrotermal	EDAD	Hercínica	
<p>2 concesiones. N° registro 12.216; 2.907. Superficie 109 ha. No presentó plan de labores en 1979</p>				
FUENTE DE INFORMACION	Mapa metalogenético			AÑO 1974

TIPO	Grupo			
SITUACION	C. LAMBERT <input type="checkbox"/>	C. GEOGRAFICAS <input checked="" type="checkbox"/>	HOJA 1:200.000	69
	X 4°58'10"-0	Y 38°21'40"-N	HOJA 1:50.000	858
			MAPA Nº 23	

ZONA 10	PROVINCIA	Córdoba
	TERMINO MUNICIPAL	Alcaracejos, Espiel, Villaviciosa
	DENOMINACION	

CONTEXTO GEOLOGICO

DOMINIO OROGENICO	
-------------------	--

ESTRATIGRAFIA	Culm
---------------	------

LITOLOGIA	Pizarras
-----------	----------

MORFOLOGIA	Filoniana
------------	-----------

MINERALIZACION	Galena argentífera, Zn, Cu
----------------	----------------------------

MENA	Galena argentífera
------	--------------------

GANGA	Pizarra, calcita, dolomita y cuarzo
-------	-------------------------------------

ROCAS ENCAJANTES	Pizarra
------------------	---------

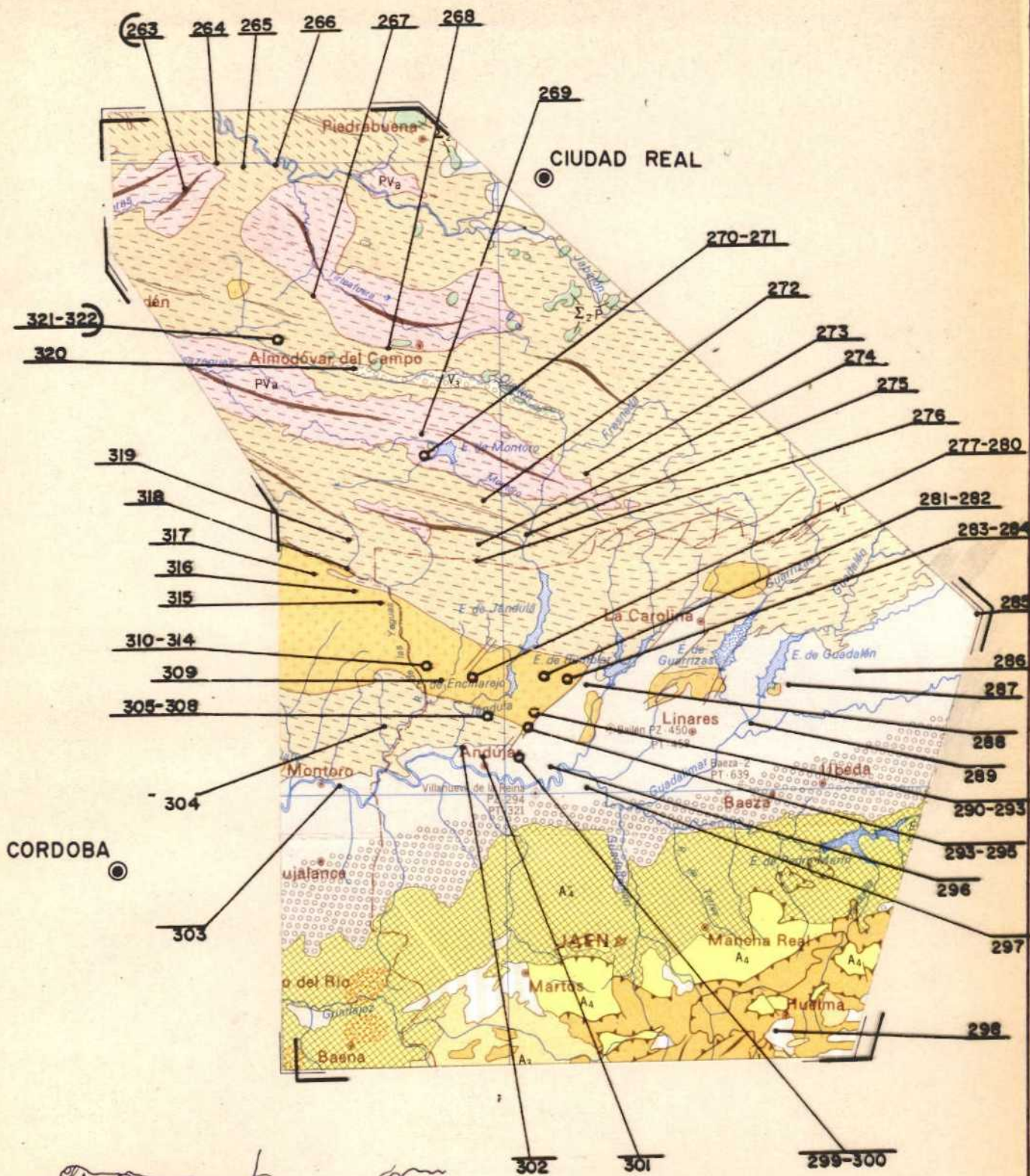
CARACTERISTICAS DE LA MINERALIZACION	2 filones. Rumbo: N-45°-E N-35°-E Buzamiento: 87° Potencia reducida: 0,019 85° 0,015 Potencia media: 1,8m. 1,3m.
--------------------------------------	---

CLASIFICACION DEL CRIADERO	Hidrotermal	EDAD	Hercínica
----------------------------	-------------	------	-----------

4 concesiones. Nº registro 9.402 y otros.
Superficie 191 ha. No presentó plan de labores en 1979

FUENTE DE INFORMACION	Mapa metalogenético	AÑO	1974
-----------------------	---------------------	-----	------

TIPO	Indicio			
SITUACION	C. LAMBERT <input checked="" type="checkbox"/> C. GEOGRAFICAS <input type="checkbox"/>	HOJA 1:200.000	69	MAPA N°
	x 486,2 y 417	HOJA 1:50.000	858	23
ZONA 10	PROVINCIA	Córdoba		
	TERMINO MUNICIPAL	Alcaracejos		
	DENOMINACION			
CONTEXTO GEOLOGICO				
DOMINIO OROGENICO				
ESTRATIGRAFIA	Carbonífero			
LITOLOGIA	Basaltos, espilitas, diabasas			
MORFOLOGIA	Filoniana			
MINERALIZACION	Galena argentífera, Zn, Cu			
MENA	Galena argentífera			
GANGA	Silicatada, carbonatada			
ROCAS ENCAJANTES	Pizarras			
CARACTERISTICAS DE LA MINERALIZACION				
CLASIFICACION DEL CRIADERO	Hidrotermal	EDAD	Hercínica	
FUENTE DE INFORMACION	Mapa metalogénico		AÑO	1974



GRANADA

MAPA nº 24
 ZONA 10
 ESCALA 1:1.000.000

0 50 100 150 200 Km.

TIPO	2 Indicios				
SITUACION	C. LAMBERT <input type="checkbox"/>	C. GEOGRAFICAS <input checked="" type="checkbox"/>	HOJA 1:200.000	MAPA N°	
	X 4°38'18" 0	Y 38°58'23" N	60	24	
ZONA 10	PROVINCIA	C. Real			
	TERMINO MUNICIPAL	Saceruela			
	DENOMINACION	Indicio y Paquita			
CONTEXTO GEOLOGICO					
DOMINIO OROGENICO					
ESTRATIGRAFIA	Cámbrico				
LITOLOGIA	Cuarцитas, calizas, areniscas				
MORFOLOGIA	Desconocida				
MINERALIZACION	Cu				
MENA	Cu				
GANGA					
ROCAS ENCAJANTES					
CARACTERISTICAS DE LA MINERALIZACION					
CLASIFICACION DEL CRIADERO		EDAD			
FUENTE DE INFORMACION	Mapa metalogenético			AÑO	1974

TIPO	Permiso de Investigación		
SITUACION	C. LAMBERT <input type="checkbox"/> C. GEOGRAFICAS <input checked="" type="checkbox"/>	HOJA 1:200.000	60
	X 4°32'35" O Y 39°2'35" N	HOJA 1:50.000	757
ZONA 10	PROVINCIA	Ciudad Real	
	TERMINO MUNICIPAL	Puebla de Don Rodrigo	
	DENOMINACION	Paloma	
CONTEXTO GEOLOGICO			
DOMINIO OROGENICO			
ESTRATIGRAFIA	Silúrico		
LITOLOGIA	Pizarras, areniscas, cuarcitas		
MORFOLOGIA	Filoniana		
MINERALIZACION	Galena, blenda, pirita, calcopirita		
MENA	Galena		
GANGA			
ROCAS ENCAJANTES	Pizarras. Edad Silúrico		
CARACTERISTICAS DE LA MINERALIZACION			
CLASIFICACION DEL CRIADERO		EDAD	Hercínica
<p>1 concesión. N° registro 11.980. Superficie 1000 ha. No presentó plan de labores en 1979.</p>			
FUENTE DE INFORMACION	Mapa metalogenético		AÑO 1974

TIPO	Permiso de Investigación			
SITUACION	C. LAMBERT <input type="checkbox"/> C. GEOGRAFICAS <input checked="" type="checkbox"/>	HOJA 1:200.000	61	MAPA N°
	X 4°31'0" O Y 39°1'40" N	HOJA 1:50.000	758	24

ZONA 10	PROVINCIA	Ciudad Real
	TERMINO MUNICIPAL	Puebla de Don Rodrigo
	DENOMINACION	Ampliación a Paloma

CONTEXTO GEOLOGICO

DOMINIO OROGENICO			
ESTRATIGRAFIA	Silurico inferior		
LITOLOGIA	Areniscas, pizarras, cuarzo, gredas		
MORFOLOGIA	Desconocida		
MINERALIZACION	Galena, blenda, pirita, calcopirita		
MENA	Galena, blenda		
GANGA			
ROCAS ENCAJANTES	Areniscas, pizarras. Edad Silurico		
CARACTERISTICAS DE LA MINERALIZACION			
CLASIFICACION DEL CRIADERO	Epitermal	EDAD	

1 concesión. N° registro 12.004. Superficie 1125 ha.
No presentó plan de labores en 1979.

FUENTE DE INFORMACION	Mapa metalogenético	AÑO	1975
-----------------------	---------------------	-----	------

TIPO	Concesión			
SITUACION	C. LAMBERT <input type="checkbox"/> C. GEOGRAFICAS <input checked="" type="checkbox"/>	HOJA 1:200.000	61	MAPA N°
	X 4°28'30" O Y 3°01'40" O	HOJA 1:50.000	758	24
ZONA 10	PROVINCIA	Ciudad Real		
	TERMINO MUNICIPAL	Puebla Don Rodrigo		
	DENOMINACION	Zaida		
CONTEXTO GEOLOGICO				
DOMINIO OROGENICO				
ESTRATIGRAFIA	Silúrico inferior			
LITOLOGIA	Pizarras, cuarcitas			
MORFOLOGIA	Filoniana			
MINERALIZACION	Galena, pirita, calcopirita, cuarzo			
MENA	Galena			
GANGA	Pirita, calcopirita, cuarzo			
ROCAS ENCAJANTES	Pizarras, cuarcitas. Edad Silúrico inferior			
CARACTERISTICAS DE LA MINERALIZACION	Rumbo E-O. Buzamiento vertical			
CLASIFICACION DEL CRIADERO	Epitermal	EDAD	Hercínica	
<p>1 concesión. N° registro 11.062. Superficie 18 ha. No presentó plan de labores en 1979.</p>				
FUENTE DE INFORMACION	Mapa metalogenético		AÑO	1975

TIPO	Indicio				
SITUACION	C. LAMBERT <input type="checkbox"/>	C. GEOGRAFICAS <input checked="" type="checkbox"/>	HOJA 1:200.000	61	
	X 4°23'20" O	Y 38°48'50" N	HOJA 1:50.000	809	
ZONA 10	PROVINCIA	Ciudad Real			
	TERMINO MUNICIPAL	Almodóvar del Campo			
	DENOMINACION	Grupo "La Victoria"			
CONTEXTO GEOLOGICO					
DOMINIO OROGENICO					
ESTRATIGRAFIA	Precámbrico				
LITOLOGIA	Esquistos, grawacas				
MORFOLOGIA	Filoniana				
MINERALIZACION	Galena, blenda, plata, cobre, hierro.				
MENA	Galena, blenda.				
GANGA	Cuarzo.				
ROCAS ENCAJANTES	Pizarras. Edad Precámbrico				
CARACTERISTICAS DE LA MINERALIZACION	Rumbo E-O; Discordante.				
CLASIFICACION DEL CRIADERO	Epitermal	EDAD	Hercínica		
FUENTE DE INFORMACION	Mapa metalogenético			AÑO	1975

TIPO	Indicio				
SITUACION	C. LAMBERT <input type="checkbox"/>	C. GEOGRAFICAS <input checked="" type="checkbox"/>	HOJA 1:200.000	61	MAPA N°
	X 4°15'50" O	Y 38°44'10" N	HOJA 1:50.000	809	24
ZONA 10	PROVINCIA	Ciudad Real			
	TERMINO MUNICIPAL	Almodóvar			
	DENOMINACION	Santa Elisa y Juan Inza			
CONTEXTO GEOLOGICO					
DOMINIO OROGENICO					
ESTRATIGRAFIA	Mioceno				
LITOLOGIA	Calizas, margas, arenas.				
MORFOLOGIA	Filoniana				
MINERALIZACION	Galena, cobre				
MENA	Galena, cobre				
GANGA					
ROCAS ENCAJANTES	Pizarras				
CARACTERISTICAS DE LA MINERALIZACION	Rumbo E-O				
CLASIFICACION DEL CRIADERO	Epitermal		EDAD	Hercínica	
FUENTE DE INFORMACION	Mapa metalogenético			AÑO	1975

TIPO	Concesión				
SITUACION	C. LAMBERT <input type="checkbox"/>	C. GEOGRAFICAS <input checked="" type="checkbox"/>	HOJA 1:200.000	70	MAPA N° 24
	X 4°9'55" O	Y 38°35'10" N	HOJA 1:50.000	836	
ZONA 10	PROVINCIA	Ciudad Real			
	TERMINO MUNICIPAL	Hinojosa de Calatrava			
	DENOMINACION	Las Simonas			
CONTEXTO GEOLOGICO					
DOMINIO OROGENICO					
ESTRATIGRAFIA	Precámbrico				
LITOLOGIA	Pizarras, cuarzo				
MORFOLOGIA	Filoniana				
MINERALIZACION	Galena, blenda, cuarzo, calcopirita				
MENA	Galena				
GANGA	Silicatada				
ROCAS ENCAJANTES	Pizarras. Edad Cámbrico				
CARACTERISTICAS DE LA MINERALIZACION	Rumbo N-30°-O. Buzamiento al S.				
CLASIFICACION DEL CRIADERO	Hidrotermal	EDAD	Hercínica		
<p>1 concesión. N° registro 11.588. Superficie 25 ha. Presentó plan de labores en 1979.</p>					
FUENTE DE INFORMACION	Mapa metalogenético			AÑO	1974

TIPO	Indicio			
SITUACION	C. LAMBERT <input type="checkbox"/> C. GEOGRAFICAS <input checked="" type="checkbox"/>	HOJA 1:200.000	70	MAPA N°
	X 4°10'10" O Y 38°32'40" N	HOJA 1:50.000	836	24
ZONA 10	PROVINCIA	Ciudad Real		
	TERMINO MUNICIPAL	Hinojosa de Calatrava		
	DENOMINACION	San Luis		
CONTEXTO GEOLOGICO				
DOMINIO OROGENICO				
ESTRATIGRAFIA	Precámbrico			
LITOLOGIA	Conglomerados, esquistos, grawacas.			
MORFOLOGIA	Filoniana			
MINERALIZACION	Galena, carbonato de cobre			
MENA	Galena, carbonato de cobre			
GANGA	Cuarzo			
ROCAS ENCAJANTES	Pizarra			
CARACTERISTICAS DE LA MINERALIZACION	Rumbo: N-66° O E-O Potencia de caja 50cm. Discordante			
CLASIFICACION DEL CRIADERO	Hidrotermal	EDAD	Hercínica	
FUENTE DE INFORMACION	Mapa metalogenético		AÑO	1974

TIPO	Indicio				
SITUACION	C. LAMBERT <input type="checkbox"/>	C. GEOGRAFICAS <input checked="" type="checkbox"/>	HOJA 1:200.000	70	MAPA N° 24
	X 4°10'10" O	Y 38°33'15" N	HOJA 1:50.000	836	
ZONA 10	PROVINCIA	Ciudad Real			
	TERMINO MUNICIPAL	Hinojosa de Calatrava			
	DENOMINACION	Evarista			
CONTEXTO GEOLOGICO					
DOMINIO OROGENICO					
ESTRATIGRAFIA	Precámbrico				
LITOLOGIA	Conglomerados, esquistos, grawacas				
MORFOLOGIA	Filoniana				
MINERALIZACION	Galena, pirita, calcopirita				
MENA	Galena				
GANGA	Pirita, calcopirita				
ROCAS ENCAJANTES	Pizarras, cuarcitas				
CARACTERISTICAS DE LA MINERALIZACION	Rumbo N-70° O. Buzamiento 75° N Potencia reducida 3cm. Discordante.				
CLASIFICACION DEL CRIADERO	Hidrotermal	EDAD	Hercínica		
FUENTE DE INFORMACION	Mapa metalogénico			AÑO	1974

PUNTO INVENTARIADO N°

272/10

TIPO	Indicio				
SITUACION	C. LAMBERT <input checked="" type="checkbox"/>	C. GEOGRAFICAS <input type="checkbox"/>	HOJA 1:200.000	70	MAPA N° 24
	x 568,5	y 433	HOJA 1:50.000	861	

ZONA 10	PROVINCIA	Ciudad Real
	TERMINO MUNICIPAL	Mestanza
	DENOMINACION	

CONTEXTO GEOLOGICO

DOMINIO OROGENICO	
ESTRATIGRAFIA	Precámbrico
LITOLOGIA	

MORFOLOGIA	Desconocida		
MINERALIZACION	Cu		
MENA	Sulfuros de Cu		
GANGA			
ROCAS ENCAJANTES			
CARACTERISTICAS DE LA MINERALIZACION			
CLASIFICACION DEL CRIADERO	Hidrotermal	EDAD	

--	--	--	--

FUENTE DE INFORMACION	Mapa metalogenético	AÑO	1974
-----------------------	---------------------	-----	------

TIPO	Permiso de Investigación			
SITUACION	C. LAMBERT <input type="checkbox"/> C. GEOGRAFICAS <input checked="" type="checkbox"/>	HOJA 1:200.000	70	MAPA N° 24
	X <u>3°49'38" O</u> Y <u>38°32'25" N</u>	HOJA 1:50.000	837	
ZONA 10	PROVINCIA	Ciudad Real		
	TERMINO MUNICIPAL	Villanueva de San Carlos, Calzada de Calatrava		
	DENOMINACION	Oriamendi		
CONTEXTO GEOLOGICO				
DOMINIO OROGENICO				
ESTRATIGRAFIA				
LITOLOGIA				
MORFOLOGIA	Desconocida			
MINERALIZACION	Pb, Zn, Cu			
MENA	Pb, Zn, Cu			
GANGA	Pizarras, cuarcitas			
ROCAS ENCAJANTES				
CARACTERISTICAS DE LA MINERALIZACION				
CLASIFICACION DEL CRIADERO		EDAD		
<p>1 concesión. N° registro 12.064. Superficie 3.669 ha.</p> <p>No presentó plan de labores en 1979.</p>				
FUENTE DE INFORMACION	Mapa metalogenético		AÑO	1974

TIPO	Permiso de Investigación			
SITUACION	C. LAMBERT <input type="checkbox"/> C. GEOGRAFICAS <input checked="" type="checkbox"/>	HOJA 1:200.000	70	MAPA N°
	X 4°4'30" O Y 38°25'30" N	HOJA 1:50.000	861	24
ZONA	PROVINCIA	Ciudad Real		
10	TERMINO MUNICIPAL	Solana del Pino		
	DENOMINACION	Atilana		
CONTEXTO GEOLOGICO				
DOMINIO OROGENICO				
ESTRATIGRAFIA	Silúrico			
LITOLOGIA	Pizarras			
MORFOLOGIA	Filoniana			
MINERALIZACION	Galena, blenda, calcopirita.			
MENA	Galena			
GANGA				
ROCAS ENCAJANTES	Pizarras, cuarcitas. Edad Silúrico			
CARACTERISTICAS DE LA MINERALIZACION	Rumbo N- 10°- O			
CLASIFICACION DEL CRIADERO	Hidrotermal	EDAD	Hercínica	
<p>1 concesión. N° registro 11.706. Superficie 40 ha.</p> <p>No presentó plan de labores en 1979.</p>				
FUENTE DE INFORMACION	Mapa metalogenético			AÑO
				1974

TIPO	Concesión			
SITUACION	C. LAMBERT <input type="checkbox"/> C. GEOGRAFICAS <input checked="" type="checkbox"/>	HOJA 1:200.000	70	MAPA N°
	X <u>3°56'50" O</u> Y <u>38°25'50" N</u>	HOJA 1:50.000	861	24
ZONA 10	PROVINCIA	Ciudad Real		
	TERMINO MUNICIPAL	Mestanza		
	DENOMINACION	María Teresa		
CONTEXTO GEOLOGICO				
DOMINIO OROGENICO				
ESTRATIGRAFIA	Ordovícico			
LITOLOGIA	Pizarras, cuarcitas			
MORFOLOGIA	Filoniana			
MINERALIZACION	Galena, blenda, pirita, calcopirita			
MENA	Galena, blenda			
GANGA				
ROCAS ENCAJANTES	Cuarcitas, pizarras.			
CARACTERISTICAS DE LA MINERALIZACION	Rumbo E-O. Buzamiento N			
CLASIFICACION DEL CRIADERO	Hidrotermal	EDAD	Hercínica	
<p>1 concesión. N° registro 11.361. Superficie 268 ha.</p> <p>No presentó plan de labores en 1979.</p>				
FUENTE DE INFORMACION	Mapa metalogenético			AÑO 1974

TIPO	Permiso de Investigación			
SITUACION	C. LAMBERT <input type="checkbox"/> C. GEOGRAFICAS <input checked="" type="checkbox"/>	HOJA 1:200.000	70	MAPA N°
	X 4°3'40" O Y 38°23' N	HOJA 1:50.000	861	24
ZONA 10	PROVINCIA	Ciudad Real		
	TERMINO MUNICIPAL	Solana del Pino		
	DENOMINACION	San Crescencio		
CONTEXTO GEOLOGICO				
DOMINIO OROGENICO				
ESTRATIGRAFIA	Silúrico inferior			
LITOLOGIA	Pizarras, cuarcitas			
MORFOLOGIA	Filoniana			
MINERALIZACION	Calcopirita			
MENA	Calcopirita			
GANGA				
ROCAS ENCAJANTES	Cuarcitas. Edad Silúrico inferior			
CARACTERISTICAS DE LA MINERALIZACION	Buzamiento casi vertical			
CLASIFICACION DEL CRIADERO	Hidrotermal	EDAD	Hercínica	
<p>1 concesión. N° registro 11.997. Superficie 20 ha.</p> <p>No presentó plan de labores en 1979.</p>				
FUENTE DE INFORMACION	Mapa metalogenético		AÑO	1974

TIPO	Concesión				
SITUACION	C. LAMBERT <input type="checkbox"/>	C. GEOGRAFICAS <input checked="" type="checkbox"/>	HOJA 1:200.000	70	
	x <u>4°5'30" O</u> y <u>38°11'40" N</u>		HOJA 1:50.000	883	
ZONA 10	PROVINCIA	Jaen			
	TERMINO MUNICIPAL	Andújar			
	DENOMINACION	Santo Angel			
CONTEXTO GEOLOGICO					
DOMINIO OROGENICO					
ESTRATIGRAFIA					
LITOLOGIA					
MORFOLOGIA	Filoniana				
MINERALIZACION	Cu (U)				
MENA	Sulfuros de Cu (U)				
GANGA					
ROCAS ENCAJANTES					
CARACTERISTICAS DE LA MINERALIZACION					
CLASIFICACION DEL CRIADERO	Hidrotermal	EDAD	Hercínica		
FUENTE DE INFORMACION	Mapa metalogenético			AÑO	1974

TIPO	Concesión				
SITUACION	C. LAMBERT <input type="checkbox"/> C. GEOGRAFICAS <input checked="" type="checkbox"/>	HOJA 1:200.000	70	MAPA N°	
	X 4°1'35" O Y 38°12'20" N	HOJA 1:50.000	883	24	
ZONA	PROVINCIA	Jaén			
	TERMINO MUNICIPAL	Andújar			
	DENOMINACION	Salvación			
CONTEXTO GEOLOGICO					
DOMINIO OROGENICO					
ESTRATIGRAFIA					
LITOLOGIA					
MORFOLOGIA	Filoniana				
MINERALIZACION	Cu (U)				
MENA	Sulfuros y carbonatos de Cu				
GANGA					
ROCAS ENCAJANTES					
CARACTERISTICAS DE LA MINERALIZACION					
CLASIFICACION DEL CRIADERO	Hidrotermal	EDAD	Hercínica		
2 concesiones. Superficie 67 ha.					
FUENTE DE INFORMACION	Mapa metalogenético			AÑO	1974

TIPO	Concesión				
SITUACION	C. LAMBERT <input type="checkbox"/>	C. GEOGRAFICAS <input checked="" type="checkbox"/>	HOJA 1:200.000	70	
	X 4°2'10" O	Y 32°12' N	HOJA 1:50.000	883	
ZONA 10	PROVINCIA	Jaén			
	TERMINO MUNICIPAL	Andújar			
	DENOMINACION	Mina "La Virgen"			
CONTEXTO GEOLOGICO					
DOMINIO OROGENICO					
ESTRATIGRAFIA					
LITOLOGIA					
MORFOLOGIA	Filoniana				
MINERALIZACION	Oxidos de cobre, autunita, tobernita, mispichel, calcita.				
MENA	Oxidos de cobre, autunita, tobernita				
GANGA	Mispichel, cuarzo, calcita.				
ROCAS ENCAJANTES	Granito.				
CARACTERISTICAS DE LA MINERALIZACION					
CLASIFICACION DEL CRIADERO	Hidrotermal	EDAD	Hercínica		
FUENTE DE INFORMACION	Mapa metalogenético			AÑO	1974

PUNTO INVENTARIADO Nº 280/10

TIPO	Grupo			
SITUACION	C. LAMBERT <input type="checkbox"/> C. GEOGRAFICAS <input checked="" type="checkbox"/>	HOJA 1:200.000	70	MAPA Nº 24
	4º2'10" O X _____ Y _____	38º10'50" N	883	
ZONA 10	PROVINCIA	Jaén		
	TERMINO MUNICIPAL	Andújar		
	DENOMINACION	Virgen de la Cabeza		
CONTEXTO GEOLOGICO				
DOMINIO OROGENICO				
ESTRATIGRAFIA				
LITOLOGIA				
MORFOLOGIA	Filoniana			
MINERALIZACION	Cu, U			
MENA	Sulfuros y carbonatos de Cu, U			
GANGA				
ROCAS ENCAJANTES				
CARACTERISTICAS DE LA MINERALIZACION				
CLASIFICACION DEL CRIADERO	Hidrotermal	EDAD	Hercínica	
<p>2 concesiones. Nº registro 3.063 y 2.023. Superficie 94 ha. No presentó plan de labores en 1979.</p>				
FUENTE DE INFORMACION	Mapa metalogenético		AÑO	1974

TIPO	Concesión				
SITUACION	C. LAMBERT <input type="checkbox"/>	C. GEOGRAFICAS <input checked="" type="checkbox"/>	HOJA 1:200.000	70	MAPA N°
	x 3°54'10" O	y 38°12'40" N	HOJA 1: 50.000	883	
ZONA	PROVINCIA	Jaén			
10	TERMINO MUNICIPAL	Andújar			
	DENOMINACION	San Cristobal			
CONTEXTO GEOLOGICO					
DOMINIO OROGENICO					
ESTRATIGRAFIA	Cámbrico				
LITOLOGIA					
MORFOLOGIA	Desconocida				
MINERALIZACION	Cu				
MENA	Sulfuros y carobonatos de Cu.				
GANGA					
ROCAS ENCAJANTES					
CARACTERISTICAS DE LA MINERALIZACION					
CLASIFICACION DEL CRIADERO	Hidrotermal		EDAD	Hercínica	
2 concesiones. Superficie 36 ha.					
FUENTE DE INFORMACION	Mapa metalogenético			AÑO	1974

TIPO	Concesión			
SITUACION	C. LAMBERT <input type="checkbox"/>	C. GEOGRAFICAS <input checked="" type="checkbox"/>	HOJA 1:200.000	MAPA N°
	x 3°56'10" O	y 38°11' N	70 HOJA 1:50.000	883 24
ZONA 10	PROVINCIA	Jaén		
	TERMINO MUNICIPAL	Andújar		
	DENOMINACION	Los Escoriales		
CONTEXTO GEOLOGICO				
DOMINIO OROGENICO				
ESTRATIGRAFIA				
LITOLOGIA				
MORFOLOGIA	Filoniana			
MINERALIZACION	Calcopirita, cuarzo, anquerita			
MENA	Calcopirita			
GANGA	Cuarzo, anquerita			
ROCAS ENCAJANTES	Granito			
CARACTERISTICAS DE LA MINERALIZACION				
CLASIFICACION DEL CRIADERO	Hidrotermal	EDAD	Hercínica	
FUENTE DE INFORMACION	Mapa metalogenético			AÑO
				1974

TIPO	Concesión			
SITUACION	C. LAMBERT <input type="checkbox"/> C. GEOGRAFICAS <input checked="" type="checkbox"/>	HOJA 1:200.000	70	MAPA N° 24
	X 3951'25" O Y 38°11'30" N	HOJA 1:50.000	883	
ZONA 10	PROVINCIA	Jaén		
	TERMINO MUNICIPAL	Baños de la Encina		
	DENOMINACION	Navamarquina		
CONTEXTO GEOLOGICO				
DOMINIO OROGENICO				
ESTRATIGRAFIA				
LITOLOGIA				
MORFOLOGIA	Filoniana			
MINERALIZACION	Calcopirita, anquerita, calcita, cuarzo			
MENA	Calcopirita			
GANGA	Anquerita, calcita, cuarzo			
ROCAS ENCAJANTES	Granito			
CARACTERISTICAS DE LA MINERALIZACION	Rumbo N-20°			
CLASIFICACION DEL CRIADERO	Hidrotermal	EDAD	Hercínica	
FUENTE DE INFORMACION	Mapa metalogenético		AÑO	1974

PUNTO INVENTARIADO Nº 284/10

TIPO	Concesión (2)			
SITUACION	C. LAMBERT <input type="checkbox"/> C. GEOGRAFICAS <input checked="" type="checkbox"/>	HOJA 1:200.000	70	MAPA Nº
	X 3°50'25" O Y 38°12'40" N	HOJA 1:50.000	884	24
ZONA	PROVINCIA	Jaén		
10	TERMINO MUNICIPAL	Baños de la Encina		
	DENOMINACION	"Monte de cobre", "Cerro de cobre"		
CONTEXTO GEOLOGICO				
DOMINIO OROGENICO				
ESTRATIGRAFIA	Silúrico			
LITOLOGIA	Pizarras			
MORFOLOGIA	Filoniana			
MINERALIZACION	Malaquita, cuarzo			
MENA	Malaquita			
GANGA	Cuarzo y pizarra			
ROCAS ENCAJANTES	Pizarras, cuarzo. Edad Silúrico			
CARACTERISTICAS DE LA MINERALIZACION	Rumbo E-O. Buzamiento S.			
CLASIFICACION DEL CRIADERO	Mesotermal	EDAD	Hercínica	
<p>2 concesiones. Nº registros 14.839 y 14.865.</p> <p>Superficie 52 ha.</p> <p>Presentó plan de labores en 1979.</p>				
FUENTE DE INFORMACION	Mapa metalogenético		AÑO	1974

PUNTO INVENTARIADO N^o 285/10

TIPO	Indicio			
SITUACION	C. LAMBERT <input checked="" type="checkbox"/> C. GEOGRAFICAS <input type="checkbox"/>	HOJA 1:200.000	71	MAPA N ^o 24
	X 656,5 Y 410,1	HOJA 1:50.000	886	
ZONA 10	PROVINCIA	Jaén		
	TERMINO MUNICIPAL	Chiclana		
	DENOMINACION			
CONTEXTO GEOLOGICO				
DOMINIO OROGENICO				
ESTRATIGRAFIA	Ordovícico			
LITOLOGIA	Pizarras, areniscas			
MORFOLOGIA	Desconocida			
MINERALIZACION	Malaquita, azurita			
MENA	Malaquita, azurita			
GANGA				
ROCAS ENCAJANTES				
CARACTERISTICAS DE LA MINERALIZACION				
CLASIFICACION DEL CRIADERO	Alteración superficial	EDAD		
FUENTE DE INFORMACION	Mapa metalogenético		AÑO	1974

TIPO	Indicio			
SITUACION	C. LAMBERT <input type="checkbox"/> C. GEOGRAFICAS <input checked="" type="checkbox"/>	HOJA 1:200.000	70	MAPA N°
	x 3°18'50" O y 38°11'20" N	HOJA 1:50.000	885	24
ZONA 10	PROVINCIA	Jaén		
	TERMINO MUNICIPAL	Navas de San Juan		
	DENOMINACION	Mina Romana		
CONTEXTO GEOLOGICO				
DOMINIO OROGENICO				
ESTRATIGRAFIA	Jurásico			
LITOLOGIA	Calizas, margas, dolomías			
MORFOLOGIA	Estratiforme			
MINERALIZACION	Azurita, malaquita			
MENA	Azurita, malaquita			
GANGA				
ROCAS ENCAJANTES	Arenisca, margas			
CARACTERISTICAS DE LA MINERALIZACION	Diseminado, concordante			
CLASIFICACION DEL CRIADERO	Sedimentario	EDAD		
FUENTE DE INFORMACION	Mapa metalogenético		AÑO	1974

TIPO	Indicio			
SITUACION	C. LAMBERT _____ <input checked="" type="checkbox"/> C. GEOGRAFICAS _____ <input type="checkbox"/>	HOJA 1:200.000	70	MAPA N° 24
	x 621,2 _____ y 397,8 _____	HOJA 1:50.000	885	
ZONA 10	PROVINCIA	Jaén		
	TERMINO MUNICIPAL	Arquillos		
	DENOMINACION			
CONTEXTO GEOLOGICO				
DOMINIO OROGENICO				
ESTRATIGRAFIA				
LITOLOGIA				
MORFOLOGIA	Filoniana			
MINERALIZACION	Cu, Pb			
MENA	Sulfuro de Cu y Pb			
GANGA				
ROCAS ENCAJANTES				
CARACTERISTICAS DE LA MINERALIZACION				
CLASIFICACION DEL CRIADERO	Mesotermal	EDAD	Hercínica	
FUENTE DE INFORMACION	Mapa metalogenético		AÑO	1974

TIPO	Indicio			
SITUACION	C. LAMBERT <input type="checkbox"/> C. GEOGRAFICAS <input checked="" type="checkbox"/>	HOJA 1:200.000	70	MAPA Nº
	X 593 Y 397,6	HOJA 1:50.000	884	
ZONA	PROVINCIA	Jaén		
10	TERMINO MUNICIPAL	Baños de la Encina		
	DENOMINACION			
CONTEXTO GEOLOGICO				
DOMINIO OROGENICO				
ESTRATIGRAFIA				
LITOLOGIA				
MORFOLOGIA	Filoniana			
MINERALIZACION	Cu, Pb			
MENA	Sulfuro de Pb, Cu, carbonato de Cu			
GANGA				
ROCAS ENCAJANTES	-			
CARACTERISTICAS DE LA MINERALIZACION				
CLASIFICACION DEL CRIADERO	Mesotermal	EDAD	Hercínica	
FUENTE DE INFORMACION	Mapa metalogenético		AÑO	1974

TIPO	Permiso de Investigación			
SITUACION	C. LAMBERT <input type="checkbox"/> C. GEOGRAFICAS <input checked="" type="checkbox"/>	HOJA 1:200.000	70	MAPA Nº
	X 3°31'30" O Y 38°7'20" N	HOJA 1:50.000	905-906	24
ZONA 10	PROVINCIA	Jaén		
	TERMINO MUNICIPAL	Linares, Arquillos, Iberos		
	DENOMINACION	"Castulo"		
CONTEXTO GEOLOGICO				
DOMINIO OROGENICO				
ESTRATIGRAFIA	Paleozoico			
LITOLOGIA	Granito, pizarras, cuarcitas			
MORFOLOGIA	Filoniana			
MINERALIZACION	Pb, Cu, barita, cuarzo, Zn.			
MENA	Pb, Cu, Zn			
GANGA	Barita, cuarzo.			
ROCAS ENCAJANTES	Granitos, pizarras			
CARACTERISTICAS DE LA MINERALIZACION				
CLASIFICACION DEL CRIADERO	Mesotermal	EDAD	Hercínica	
<p>1 concesión. Nº registro 15.588. Superficie 25.562.</p> <p>No presentó plan de labores en 1979.</p>				
FUENTE DE INFORMACION	Mapa metalogenético		AÑO	1974

TIPO	Concesión			
SITUACION	C. LAMBERT <input type="checkbox"/> C. GEOGRAFICAS <input checked="" type="checkbox"/>	HOJA 1:200.000	70	MAPA Nº
	X 3°58' O Y 38°8' N	HOJA 1:50.000	904	
ZONA	PROVINCIA	Jaén		
10	TERMINO MUNICIPAL	Andújar		
	DENOMINACION	San Vicente		
CONTEXTO GEOLOGICO				
DOMINIO OROGENICO				
ESTRATIGRAFIA				
LITOLOGIA	Rocas graníticas			
MORFOLOGIA	Desconocida			
MINERALIZACION	Cu			
MENA	Sulfuro de Cu			
GANGA				
ROCAS ENCAJANTES				
CARACTERISTICAS DE LA MINERALIZACION				
CLASIFICACION DEL CRIADERO	Hidrotermal	EDAD	Hercínica	
<p>1 concesión. Nº registro 14.514. Superficie 100 ha.</p> <p>No presentó plan de labores en 1979.</p>				
FUENTE DE INFORMACION	Mapa metalogénico		AÑO	1974

TIPO	Concesión			
SITUACION	C. LAMBERT <input type="checkbox"/> C. GEOGRAFICAS <input checked="" type="checkbox"/>	HOJA 1:200.000	70	MAPA N° 24
	X 3°57' O Y 38°8'40" N	HOJA 1:50.000	904	
ZONA 10	PROVINCIA	Jaén		
	TERMINO MUNICIPAL	Andújar		
	DENOMINACION	Pilar		
CONTEXTO GEOLOGICO				
DOMINIO OROGENICO				
ESTRATIGRAFIA				
LITOLOGIA	Rocas graníticas			
MORFOLOGIA	Desconocida			
MINERALIZACION	Cu			
MENA	Sulfuro de Cu			
GANGA				
ROCAS ENCAJANTES				
CARACTERISTICAS DE LA MINERALIZACION				
CLASIFICACION DEL CRIADERO	Hidrotermal	EDAD	Hercínica	
<p>1 concesión. N° registro 14.221. Superficie 28 ha.</p> <p>No presentó plan de labores en 1979</p>				
FUENTE DE INFORMACION	Mapa metalogenético		AÑO	1974

TIPO	Concesión				
SITUACION	C. LAMBERT <input type="checkbox"/>	C. GEOGRAFICAS <input checked="" type="checkbox"/>	HOJA 1:200.000	70	MAPA N° 24
	X 3°53'32" O	Y 38°9'22" N	HOJA 1:50.000	904	
ZONA	PROVINCIA	Jaén			
10	TERMINO MUNICIPAL	Villanueva de la Reina			
	DENOMINACION	La Milagrosa			
CONTEXTO GEOLOGICO					
DOMINIO OROGENICO					
ESTRATIGRAFIA					
LITOLOGIA	Rocas graníticas				
MORFOLOGIA	Filoniana				
MINERALIZACION	Calcopirita, calcosina, cuarzo, pirita				
MENA	Calcopirita, calcosina				
GANGA	Cuarzo, pirita				
ROCAS ENCAJANTES	Granito				
CARACTERISTICAS DE LA MINERALIZACION	<p>Rumbo SO-NE. Buzamiento 70°.</p> <p>Ley orientativa 0,02% Cu</p> <p>Potencia media 0,70m.</p> <p>Potencia reducida 0,03m.</p>				
CLASIFICACION DEL CRIADERO	Mesotermal	EDAD	Hercínica		
<p>1 concesión. N° registro 14.942. Superficie 20 ha.</p> <p>Producción anual Todo-Uno 8,77Tm.</p> <p>Concentrado T x año. 0,175 Cu metal.</p> <p>Presentó plan de labores en 1979.</p>					
FUENTE DE INFORMACION	Mapa metalogenético			AÑO	1974

TIPO	Concesión- Grupo			
SITUACION	C. LAMBERT <input type="checkbox"/> C. GEOGRAFICAS <input checked="" type="checkbox"/>	HOJA 1:200.000	70	MAPA Nº
	X <u>3°58'20" O</u> Y <u>38°7' N</u>	HOJA 1:50.000	904	24
ZONA 10	PROVINCIA	Jaén		
	TERMINO MUNICIPAL	Andújar		
	DENOMINACION	San Joaquín		
CONTEXTO GEOLOGICO				
DOMINIO OROGENICO				
ESTRATIGRAFIA	Culm.			
LITOLOGIA	Pizarras			
MORFOLOGIA	Desconocida			
MINERALIZACION	Cu			
MENA	Sulfuro de Cu			
GANGA				
ROCAS ENCAJANTES				
CARACTERISTICAS DE LA MINERALIZACION				
CLASIFICACION DEL CRIADERO	Hidrotermal	EDAD	Hercínica	
<p>2 concesiones. Nº registro 10.565 y 13.062.</p> <p>Superficie 97 há.</p> <p>No presentó plan de labores en 1979.</p>				
FUENTE DE INFORMACION	Mapa metalogenético		AÑO	1974

PUNTO INVENTARIADO Nº 294/10

TIPO	Permiso de Investigación			
SITUACION	C. LAMBERT <input type="checkbox"/> C. GEOGRAFICAS <input checked="" type="checkbox"/>	HOJA 1:200.000	70	MAPA Nº
	X 3°57'40" O Y 38°7'50" N	HOJA 1:50.000	904	24
ZONA 10	PROVINCIA	Jaén		
	TERMINO MUNICIPAL	Andújar		
	DENOMINACION	San Vicente		
CONTEXTO GEOLOGICO				
DOMINIO OROGENICO				
ESTRATIGRAFIA				
LITOLOGIA				
MORFOLOGIA	Desconocida			
MINERALIZACION	Cu			
MENA				
GANGA				
ROCAS ENCAJANTES	Granito			
CARACTERISTICAS DE LA MINERALIZACION				
CLASIFICACION DEL CRIADERO		EDAD		
<p>1 concesión. Nº registro 15.747.</p> <p>Superficie 100 ha.</p> <p>No presento plan de labores en 1979.</p>				
FUENTE DE INFORMACION	Mapa metalogénico		AÑO	1974

TIPO	Concesión			
SITUACION	C. LAMBERT <input type="checkbox"/>	C. GEOGRAFICAS <input type="checkbox"/>	HOJA 1:200.000	MAPA Nº
	X _____	Y _____	70	24
ZONA 10	PROVINCIA	Jaén		
	TERMINO MUNICIPAL	Andújar		
	DENOMINACION	Revelación		
CONTEXTO GEOLOGICO				
DOMINIO OROGENICO				
ESTRATIGRAFIA				
LITOLOGIA				
MORFOLOGIA	Desconocida			
MINERALIZACION	Cu			
MENA				
GANGA				
ROCAS ENCAJANTES				
CARACTERISTICAS DE LA MINERALIZACION				
CLASIFICACION DEL CRIADERO			EDAD	
<p>1 concesión. Nº registro 14.224.</p> <p>Superficie 17 ha.</p> <p>No presentó plan de labores en 1979.</p>				
FUENTE DE INFORMACION	Mapa metalogenético			AÑO 1974

TIPO	Concesión			
SITUACION	C. LAMBERT <input type="checkbox"/> C. GEOGRAFICAS <input type="checkbox"/>	HOJA 1:200.000	70	MAPA N°
	X _____ Y _____	HOJA 1:50.000	904	24
ZONA 10	PROVINCIA	Jaén		
	TERMINO MUNICIPAL	Andújar		
	DENOMINACION	La Chiquita		
CONTEXTO GEOLOGICO				
DOMINIO OROGENICO				
ESTRATIGRAFIA				
LITOLOGIA				
MORFOLOGIA	Desconocida			
MINERALIZACION	Cu			
MENA				
GANGA				
ROCAS ENCAJANTES				
CARACTERISTICAS DE LA MINERALIZACION				
CLASIFICACION DEL CRIADERO		EDAD		
<p>1 concesión. N° registro 33.025.</p> <p>Superficie 8 ha.</p> <p>No presentó plan de labores en 1979.</p>				
FUENTE DE INFORMACION	Mapa metalogenético		AÑO	1974

TIPO	Concesión			
SITUACION	C. LAMBERT <input type="checkbox"/> C. GEOGRAFICAS <input type="checkbox"/>	HOJA 1:200.000	70	MAPA N°
	X _____ Y _____	HOJA 1:50.000	904	24

ZONA 10	PROVINCIA	Jaén
	TERMINO MUNICIPAL	Villanueva la Reina
	DENOMINACION	El Gato

CONTEXTO GEOLOGICO

DOMINIO OROGENICO	
ESTRATIGRAFIA	
LITOLOGIA	

MORFOLOGIA	Desconocida		
MINERALIZACION	Cu		
MENA			
GANGA			
ROCAS ENCAJANTES			
CARACTERISTICAS DE LA MINERALIZACION			
CLASIFICACION DEL CRIADERO		EDAD	

3 concesiones. N° registro 11.680 y otras.
 Superficie 10 ha.
 NO presentó plan de labores en 1979.

FUENTE DE INFORMACION	Mapa metalogenético	AÑO	1974
-----------------------	---------------------	-----	------

TIPO	Permiso de Investigación		
SITUACION	C. LAMBERT <input type="checkbox"/> C. GEOGRAFICAS <input checked="" type="checkbox"/>	HOJA 1:200.000	MAPA N°
	X 3°29'10" Y 37°38'10" N	77	24
ZONA 10	PROVINCIA	Jaén	
	TERMINO MUNICIPAL	Huelma	
	DENOMINACION	Genoveva de Brabante	
CONTEXTO GEOLOGICO			
DOMINIO OROGENICO			
ESTRATIGRAFIA	Cretáceo superior		
LITOLOGIA	Calizas		
MORFOLOGIA	Filoniana		
MINERALIZACION	Calcopirita		
MENA	Calcopirita		
GANGA			
ROCAS ENCAJANTES	Granito		
CARACTERISTICAS DE LA MINERALIZACION	Rumbo N-E		
CLASIFICACION DEL CRIADERO		EDAD	Triásica
<p>1 concesión. N° registro 15.703.</p> <p>Superficie 20 ha.</p> <p>No presentó plan de labores en 1979</p>			
FUENTE DE INFORMACION	Mapa metalogenético		AÑO 1975

TIPO	Concesión-Grupo			
SITUACION	C. LAMBERT <input type="checkbox"/> C. GEOGRAFICAS <input checked="" type="checkbox"/>	HOJA 1:200.000	70	MAPA N°
	X 3°58'40" O Y 38°5'35" N	HOJA 1:50.000	904	24
ZONA	PROVINCIA	Jaén		
10	TERMINO MUNICIPAL	Andújar		
	DENOMINACION	La Conductora		
CONTEXTO GEOLOGICO				
DOMINIO OROGENICO				
ESTRATIGRAFIA	Carbonífero			
LITOLOGIA	Pizarras, areniscas			
MORFOLOGIA	Desconocida			
MINERALIZACION	Cu			
MENA	Sulfuro de Cu			
GANGA				
ROCAS ENCAJANTES				
CARACTERISTICAS DE LA MINERALIZACION				
CLASIFICACION DEL CRIADERO			EDAD	
2 concesiones. Sin registro. Superficie 75 ha.				
FUENTE DE INFORMACION				AÑO

TIPO	Concesión			
SITUACION	C. LAMBERT <input type="checkbox"/>	C. GEOGRAFICAS <input checked="" type="checkbox"/>	HOJA 1:200.000	70
	X 4°0'55" O	Y 38°4'42" N	HOJA 1:50.000	904
ZONA 10	PROVINCIA	Jaén		
	TERMINO MUNICIPAL	Andújar		
	DENOMINACION	San José de La Montaña		
CONTEXTO GEOLOGICO				
DOMINIO OROGENICO				
ESTRATIGRAFIA	Carbonífero			
LITOLOGIA	Pizarras, areniscas			
MORFOLOGIA	Desconocida			
MINERALIZACION	Cu			
MENA	Sulfuros de Cu			
GANGA				
ROCAS ENCAJANTES				
CARACTERISTICAS DE LA MINERALIZACION				
CLASIFICACION DEL CRIADERO	Hidrotermal	EDAD	Hercínica	
<p>1 concesión. Nº registro 14.314.</p> <p>Superficie 61 ha.</p> <p>Presentó plan de labores en 1979.</p>				
FUENTE DE INFORMACION	Mapa metalogenefico			AÑO
				1974

TIPO	Concesión			
SITUACION	C. LAMBERT <input type="checkbox"/> C. GEOGRAFICAS <input type="checkbox"/>	HOJA 1:200.000	70	MAPA Nº
	X _____ Y _____	HOJA 1:50.000	904	24
ZONA	PROVINCIA	Jaén		
10	TERMINO MUNICIPAL	Andújar		
	DENOMINACION	Enrique		
CONTEXTO GEOLOGICO				
DOMINIO OROGENICO				
ESTRATIGRAFIA				
LITOLOGIA				
MORFOLOGIA	Desconocida			
MINERALIZACION	Cu			
MENA				
GANGA				
ROCAS ENCAJANTES				
CARACTERISTICAS DE LA MINERALIZACION				
CLASIFICACION DEL CRIADERO		EDAD		
<p>1 concesión. Nº registro 4549 H</p> <p>Superficie 48 ha.</p> <p>No presentó plan de labores en 1979.</p>				
FUENTE DE INFORMACION	Mapa metalogenético		AÑO	1974

TIPO	Permiso de Investigación			
SITUACION	C. LAMBERT <input type="checkbox"/> C. GEOGRAFICAS <input type="checkbox"/>	HOJA 1:200.000	70	MAPA N°
	X _____ Y _____	HOJA 1: 50.000	904	24
ZONA	PROVINCIA	Jaén		
10	TERMINO MUNICIPAL	Andújar		
	DENOMINACION	San Nicolás		
CONTEXTO GEOLOGICO				
DOMINIO OROGENICO				
ESTRATIGRAFIA				
LITOLOGIA				
MORFOLOGIA	Desconocida			
MINERALIZACION	Cu			
MENA				
GANGA				
ROCAS ENCAJANTES				
CARACTERISTICAS DE LA MINERALIZACION				
CLASIFICACION DEL CRIADERO		EDAD		
<p>1 concesión. N° registro 15.270</p> <p>Superficie 40 ha.</p> <p>No presentó plan de labores en 1979.</p>				
FUENTE DE INFORMACION	Mapa metalogenefico			AÑO
				1974

TIPO	Permiso de Investigación			
SITUACION	C. LAMBERT <input type="checkbox"/> C. GEOGRAFICAS <input type="checkbox"/>	HOJA 1:200.000	70	MAPA N°
	X _____ Y _____	HOJA 1:50.000	903	24
ZONA 10,	PROVINCIA	Córdoba		
	TERMINO MUNICIPAL	Montero		
	DENOMINACION	San Francisco Javier		
CONTEXTO GEOLOGICO				
DOMINIO OROGENICO				
ESTRATIGRAFIA				
LITOLOGIA				
MORFOLOGIA	Desconocida			
MINERALIZACION	Cu			
MENA				
GANGA				
ROCAS ENCAJANTES				
CARACTERISTICAS DE LA MINERALIZACION				
CLASIFICACION DEL CRIADERO		EDAD		
<p>1 concesión. N° registro 12.092.</p> <p>Superficie 17 ha.</p> <p>No presentó plan de labores en 1979.</p>				
FUENTE DE INFORMACION	Mapa metalogenefico		AÑO	1974

TIPO	Concesión			
SITUACION	C. LAMBERT <input type="checkbox"/> C. GEOGRAFICAS <input checked="" type="checkbox"/>	HOJA 1:200.000	70	MAPA Nº
	X 4°16'35" Y 38°7'45" N	HOJA 1:50.000	903	24
ZONA	PROVINCIA	Córdoba		
10	TERMINO MUNICIPAL	Montoro		
	DENOMINACION			
CONTEXTO GEOLOGICO				
DOMINIO OROGENICO				
ESTRATIGRAFIA	Carbonifero			
LITOLOGIA	Pizarras, areniscas			
MORFOLOGIA	Filoniana			
MINERALIZACION	Wolframita, scheelita, pirita, oxidos de Fe, carbonatos de Cu			
MENA	Wolframita, scheelita			
GANGA	Cuarzo			
ROCAS ENCAJANTES	Granitos, pizarras			
CARACTERISTICAS DE LA MINERALIZACION	<p>Rumbo NE-SO. Buzamiento SE</p> <p>Diseminado</p> <p>Varios paquetes de filones de diversas potencias entre 2 y 30cm.</p>			
CLASIFICACION DEL CRIADERO	Catatermal	EDAD	Hercínica	
<p>1 concesión. Nº registro 11.579.</p> <p>Superficie 100 ha.</p> <p>No presentó plan de labores en 1979.</p>				
FUENTE DE INFORMACION	Mapa metalogenético		AÑO	1974

TIPO	Concesión		
SITUACION	C. LAMBERT <input type="checkbox"/> C. GEOGRAFICAS <input checked="" type="checkbox"/>	HOJA 1:200.000	70
	x 4°5'50" O y 38°8' N	HOJA 1:50.000	904
ZONA 10	PROVINCIA	Jaén	
	TERMINO MUNICIPAL	Andújar	
	DENOMINACION	Minerva	
CONTEXTO GEOLOGICO			
DOMINIO OROGENICO			
ESTRATIGRAFIA	Culm.		
LITOLOGIA	Pizarras		
MORFOLOGIA	Desconocida		
MINERALIZACION	Cu		
MENA	Sulfuro de Cu		
GANGA			
ROCAS ENCAJANTES			
CARACTERISTICAS DE LA MINERALIZACION			
CLASIFICACION DEL CRIADERO	Hidrotermal	EDAD	Hercínica
<p>1 concesión. N° registro 15.020.</p> <p>Superficie 140 ha.</p> <p>No presentó plan de labores en 1979.</p>			
FUENTE DE INFORMACION	Mapa metalogenético		AÑO 1974

PUNTO INVENTARIADO N° 306/10

TIPO	Concesión		
SITUACION	C. LAMBERT <input type="checkbox"/>	C. GEOGRAFICAS <input checked="" type="checkbox"/>	HOJA 1:200.000 70 MAPA N°
	X 4°4'50" O	Y 38°9'10" N	HOJA 1:50.000 904 24
ZONA	PROVINCIA	Jaén	
10	TERMINO MUNICIPAL	Andujar	
	DENOMINACION	Pedernales	
CONTEXTO GEOLOGICO			
DOMINIO OROGENICO			
ESTRATIGRAFIA			
LITOLOGIA	Rocas graníticas		
MORFOLOGIA	Desconocida		
MINERALIZACION	Cu		
MENA	Sulfuro de Cu		
GANGA			
ROCAS ENCAJANTES			
CARACTERISTICAS DE LA MINERALIZACION			
CLASIFICACION DEL CRIADERO	Hidrotermal	EDAD	Hercínica
<p>1 concesión. N° registro 14.826.</p> <p>Superficie 48 ha.</p> <p>No presentó plan de labores en 1979.</p>			
FUENTE DE INFORMACION	Mapa metalogenético		AÑO 1974

TIPO	Concesión-Grupo			
SITUACION	C. LAMBERT <input type="checkbox"/>	C. GEOGRAFICAS <input checked="" type="checkbox"/>	HOJA 1:200.000	70
	X 4°4' O	Y 38°8'30" N	HOJA 1:50.000	904
ZONA 10	PROVINCIA	Jaén		
	TERMINO MUNICIPAL	Andújar		
	DENOMINACION	Virgen de Montserrat		
CONTEXTO GEOLOGICO				
DOMINIO OROGENICO				
ESTRATIGRAFIA				
LITOLOGIA	Rocas graníticas			
MORFOLOGIA	Desconocida			
MINERALIZACION	Cu			
MENA	Sulfuro de Cu			
GANGA				
ROCAS ENCAJANTES				
CARACTERISTICAS DE LA MINERALIZACION				
CLASIFICACION DEL CRIADERO	Hidrotermal	EDAD	Hercínica	
<p>3 concesiones. N° registro 14.899 y otros.</p> <p>Superficie 125 ha.</p> <p>No presentó plan de labores en 1979.</p>				
FUENTE DE INFORMACION	Mapa metalogenético			AÑO
				1974

TIPO	Concesión			
SITUACION	C. LAMBERT <input type="checkbox"/> 4°2'40" O	C. GEOGRAFICAS <input checked="" type="checkbox"/> 38°9'40" N	HOJA 1:200.000	70
	X _____	Y _____	HOJA 1:50.000	904
	MAPA N°	24		
ZONA	PROVINCIA	Jaén		
10	TERMINO MUNICIPAL	Andújar		
	DENOMINACION	La Valerosa		
CONTEXTO GEOLOGICO				
DOMINIO OROGENICO				
ESTRATIGRAFIA				
LITOLOGIA	Rocas graníticas			
MORFOLOGIA	Desconocida			
MINERALIZACION	Cu			
MENA	Sulfuro de Cu			
GANGA				
ROCAS ENCAJANTES				
CARACTERISTICAS DE LA MINERALIZACION				
CLASIFICACION DEL CRIADERO	Hidrotermal	EDAD	Hercínica	
<p>1 concesión. N° registro 14.510.</p> <p>Superficie 34 ha.</p> <p>No presentó plan de labores en 1979.</p>				
FUENTE DE INFORMACION	Mapa metalogenético			AÑO
				1974

TIPO	Concesión			
SITUACION	C. LAMBERT <input type="checkbox"/> 4°9' O	C. GEOGRAFICAS <input checked="" type="checkbox"/> 38°11'30" N	HOJA 1:200.000	70
	X _____	Y _____	HOJA 1:50.000	883
ZONA 10	PROVINCIA	Jaén		
	TERMINO MUNICIPAL	Andújar		
	DENOMINACION	San Pedro		
CONTEXTO GEOLOGICO				
DOMINIO OROGENICO				
ESTRATIGRAFIA				
LITOLOGIA				
MORFOLOGIA	Desconocida			
MINERALIZACION	Cu			
MENA	Sulfuros y carbonatos de Cu			
GANGA				
ROCAS ENCAJANTES				
CARACTERISTICAS DE LA MINERALIZACION				
CLASIFICACION DEL CRIADERO	Hidrotermal	EDAD	Hercínica	
<p>1 concesión. Nº registro 14.963.</p> <p>Superficie 75 ha.</p> <p>No presentó plan de labores en 1979.</p>				
FUENTE DE INFORMACION	Mapa metalogenético			AÑO 1974

TIPO	Permiso de Investigación			
SITUACION	C. LAMBERT <input type="checkbox"/> C. GEOGRAFICAS <input checked="" type="checkbox"/>	HOJA 1:200.000	70	MAPA Nº
	X 4°10'10" O Y 38°14'25" N	HOJA 1:50.000	883	
ZONA 10	PROVINCIA	Jaén		
	TERMINO MUNICIPAL	Andújar		
	DENOMINACION	Valgrumado		
CONTEXTO GEOLOGICO				
DOMINIO OROGENICO				
ESTRATIGRAFIA				
LITOLOGIA				
MORFOLOGIA	Desconocida			
MINERALIZACION	Cu, Pb, Zn			
MENA	Sulfuros de Cu, Pb, Zn			
GANGA				
ROCAS ENCAJANTES				
CARACTERISTICAS DE LA MINERALIZACION				
CLASIFICACION DEL CRIADERO			EDAD	
<p>1 concesión. Nº registro 15.711.</p> <p>Superficie 1.308 ha.</p> <p>No presentó plan de labores en 1979.</p>				
FUENTE DE INFORMACION	Mapa metalogenético		AÑO	1974

TIPO	Permiso de Investigación		
SITUACION	C. LAMBERT <input type="checkbox"/> 4°9'55" O	C. GEOGRAFICAS <input checked="" type="checkbox"/> 38°13'20" N	HOJA 1:200.000 70
	X _____ Y _____		HOJA 1:50.000 883
ZONA 10	PROVINCIA	Jaén	
	TERMINO MUNICIPAL	Andújar	
	DENOMINACION	Cristina	
CONTEXTO GEOLOGICO			
DOMINIO OROGENICO			
ESTRATIGRAFIA			
LITOLOGIA			
MORFOLOGIA	Desconocida		
MINERALIZACION	Cu		
MENA	Sulfuros de Cu		
GANGA			
ROCAS ENCAJANTES			
CARACTERISTICAS DE LA MINERALIZACION			
CLASIFICACION DEL CRIADERO	Hidrotermal	EDAD	Hercínica
<p>1 concesión. Nº registro 15.697.</p> <p>Superficie 1123 ha.</p> <p>No presentó plan de labores en 1979.</p>			
FUENTE DE INFORMACION	Mapa metalogenético	AÑO	1974

TIPO	Permiso de Investigación			
SITUACION	C. LAMBERT <input type="checkbox"/> C. GEOGRAFICAS <input checked="" type="checkbox"/>	HOJA 1:200.000	70	MAPA Nº 24
	X 4°9'20" O Y 38°14'20" N	HOJA 1:50.000	883	
ZONA	PROVINCIA	Jaén		
10	TERMINO MUNICIPAL	Andújar		
	DENOMINACION	Andújar 2ª		
CONTEXTO GEOLOGICO				
DOMINIO OROGENICO				
ESTRATIGRAFIA	Culm.			
LITOLOGIA	Granitos			
MORFOLOGIA	Filoniana			
MINERALIZACION	Azurita, malaquita			
MENA	Azurita, malaquita			
GANGA				
ROCAS ENCAJANTES				
CARACTERISTICAS DE LA MINERALIZACION	Rumbo SO-NE			
CLASIFICACION DEL CRIADERO	Hidrotermal	EDAD	Hercínica	
<p>1 concesión. Nº registro 15.701.</p> <p>Superficie 422 ha.</p> <p>No presentó plan de labores en 1979.</p>				
FUENTE DE INFORMACION	Mapa metalogenético		AÑO	1974

TIPO	Permiso de Investigación		
SITUACION	C. LAMBERT <input type="checkbox"/> C. GEOGRAFICAS <input checked="" type="checkbox"/>	HOJA 1:200.000	70
	X 4°11' O Y 38°14'45" N	HOJA 1:50.000	883
ZONA 10	PROVINCIA	Jaén	
	TERMINO MUNICIPAL	Andújar	
	DENOMINACION	Montejurra	
CONTEXTO GEOLOGICO			
DOMINIO OROGENICO			
ESTRATIGRAFIA			
LITOLOGIA			
MORFOLOGIA	Desconocida		
MINERALIZACION	Cobre, estaño		
MENA			
GANGA			
ROCAS ENCAJANTES			
CARACTERISTICAS DE LA MINERALIZACION			
CLASIFICACION DEL CRIADERO		EDAD	
<p>1 concesión. Nº registro 15.737.</p> <p>Superficie 175 ha.</p> <p>No presentó plan de labores en 1979.</p>			
FUENTE DE INFORMACION	Mapa metalogenético		AÑO 1974

PUNTO INVENTARIADO Nº 314/10

TIPO	Permiso de Investigación			
SITUACION	C. LAMBERT <input type="checkbox"/> C. GEOGRAFICAS <input checked="" type="checkbox"/>	HOJA 1:200.000	70	MAPA Nº 24
	X 4º10' O Y 38º13'20" N	HOJA 1:50.000	883	
ZONA 10	PROVINCIA	Jaén		
	TERMINO MUNICIPAL	Andújar		
	DENOMINACION	Cristina		
CONTEXTO GEOLOGICO				
DOMINIO OROGENICO				
ESTRATIGRAFIA				
LITOLOGIA				
MORFOLOGIA	Desconocida			
MINERALIZACION	Cobre			
MENA				
GANGA				
ROCAS ENCAJANTES				
CARACTERISTICAS DE LA MINERALIZACION				
CLASIFICACION DEL CRIADERO			EDAD	
<p>1 concesión. Nº registro 15.697.</p> <p>Superficie 1.123 ha.</p> <p>No presentó plan de labores en 1979.</p>				
FUENTE DE INFORMACION	Mapa metalogenético		AÑO	1974

TIPO	Indicio			
SITUACION	C. LAMBERT <input checked="" type="checkbox"/> C. GEOGRAFICAS <input type="checkbox"/>	HOJA 1:200.000	70	MAPA N°
	X 554,1 Y 412,1	HOJA 1:50.000	882	24
ZONA 10	PROVINCIA	Jaén		
	TERMINO MUNICIPAL	Andújar		
	DENOMINACION			
CONTEXTO GEOLOGICO				
DOMINIO OROGENICO				
ESTRATIGRAFIA	Carbonífero			
LITOLOGIA				
MORFOLOGIA	Filoniana			
MINERALIZACION	Cu			
MENA	Sulfuros y carbonatos de Cu			
GANGA				
ROCAS ENCAJANTES				
CARACTERISTICAS DE LA MINERALIZACION				
CLASIFICACION DEL CRIADERO	Hidrotermal	EDAD	Hercínica	
FUENTE DE INFORMACION	Map metalogénico		AÑO	1974

TIPO	Indicio			
SITUACION	C. LAMBERT <input checked="" type="checkbox"/> C. GEOGRAFICAS <input type="checkbox"/>	HOJA 1:200.000	70	MAPA N°
	x 546,7 y 415,7	HOJA 1:50.000	860	24
ZONA 10	PROVINCIA	Córdoba		
	TERMINO MUNICIPAL	Cardeña		
	DENOMINACION			
CONTEXTO GEOLOGICO				
DOMINIO OROGENICO				
ESTRATIGRAFIA	Carbonífero			
LITOLOGIA	Pizarras			
MORFOLOGIA	Desconocida			
MINERALIZACION	Cu			
MENA	Sulfuros y carbonatos de Cu			
GANGA				
ROCAS ENCAJANTES				
CARACTERISTICAS DE LA MINERALIZACION				
CLASIFICACION DEL CRIADERO	Hidrotermal	EDAD	Hercínica	
FUENTE DE INFORMACION	Mapa metalogenético		AÑO	1974

TIPO	Grupo			
SITUACION	C. LAMBERT <input type="checkbox"/> C. GEOGRAFICAS <input checked="" type="checkbox"/>	HOJA 1:200.000	70	MAPA Nº
	X <u>4°25'10" O</u> Y <u>38°23'10" N</u>	HOJA 1:50.000	860	24
ZONA 10	PROVINCIA	Córdoba		
	TERMINO MUNICIPAL	Cardeña, Adamuz		
	DENOMINACION	Guadalmez		
CONTEXTO GEOLOGICO				
DOMINIO OROGENICO				
ESTRATIGRAFIA				
LITOLOGIA				
MORFOLOGIA	Desconocida			
MINERALIZACION	Cu			
MENA	Sulfuros y carbonatos de Cu			
GANGA				
ROCAS ENCAJANTES				
CARACTERISTICAS DE LA MINERALIZACION				
CLASIFICACION DEL CRIADERO	Hidrotermal	EDAD	Hercínica	
<p>4 concesiones. Nº registro 4.245 y otras. Superficie 101 ha. No presentó plan de labores en 1979</p>				
FUENTE DE INFORMACION	Mapa metalogenético		AÑO	1974

TIPO	Indicio				
SITUACION	C. LAMBERT <input checked="" type="checkbox"/> 545,8	C. GEOGRAFICAS <input type="checkbox"/> 422,7	HOJA 1:200.000	70	
	X _____	Y _____	HOJA 1:50.000	860	
ZONA 10	PROVINCIA	Ciudad Real			
	TERMINO MUNICIPAL	Fuencaliente			
	DENOMINACION				
CONTEXTO GEOLOGICO					
DOMINIO OROGENICO					
ESTRATIGRAFIA	Ordovícico				
LITOLOGIA	Pizarras, cuarcitas				
MORFOLOGIA	Filoniana				
MINERALIZACION	Cu				
MENA	Sulfuros de Cu				
GANGA					
ROCAS ENCAJANTES					
CARACTERISTICAS DE LA MINERALIZACION					
CLASIFICACION DEL CRIADERO	Hidrotermal	EDAD	Hercínica		
FUENTE DE INFORMACION	Mapa metalogenético			AÑO	1974

TIPO	Concesión			
SITUACION	C. LAMBERT <input type="checkbox"/> C. GEOGRAFICAS <input checked="" type="checkbox"/>	HOJA 1:200.000	70	MAPA N°
	X <u>4°18'50" O</u> Y <u>38°26'25" N</u>	HOJA 1:50.000	860	24
ZONA 10	PROVINCIA	Ciudad Real		
	TERMINO MUNICIPAL	Fuencaliente		
	DENOMINACION	Montejurra		
CONTEXTO GEOLOGICO				
DOMINIO OROGENICO				
ESTRATIGRAFIA	Ordovícico			
LITOLOGIA	Cuarцитas, pizarras, calizas			
MORFOLOGIA	Filoniana			
MINERALIZACION	Galena, blenda, pirita, calcopirita, cuarzo			
MENA	Galena, blenda			
GANGA	Silicatada			
ROCAS ENCAJANTES	Cuarцитas. Edad Ordovícico			
CARACTERISTICAS DE LA MINERALIZACION				
CLASIFICACION DEL CRIADERO	Hidrotermal	EDAD	Hercínica	
<p>5 concesiones. N° registro 11.797</p> <p>Superficie 839 ha.</p> <p>No presentó plan de labores en 1979</p>				
FUENTE DE INFORMACION	Mapa metalogenético		AÑO	1974

TIPO	Indicio			
SITUACION	C. LAMBERT <input type="checkbox"/> C. GEOGRAFICAS <input checked="" type="checkbox"/>	HOJA 1:200.000	61	MAPA Nº
	X <u>4°19'30" O</u> Y <u>38°42'40" N</u>	HOJA 1:50.000	809	24
ZONA 10	PROVINCIA	Ciudad Real		
	TERMINO MUNICIPAL	Almodovar		
	DENOMINACION	Santa Brígida		
CONTEXTO GEOLOGICO				
DOMINIO OROGENICO				
ESTRATIGRAFIA	Cámbrico			
LITOLOGIA	Conglomerados, esquistos			
MORFOLOGIA	Filoniana			
MINERALIZACION	Pb, Cu			
MENA	Sulfuros de Pb, Cu			
GANGA				
ROCAS ENCAJANTES	Pizarras			
CARACTERISTICAS DE LA MINERALIZACION				
CLASIFICACION DEL CRIADERO	Epitermal	EDAD		
FUENTE DE INFORMACION	Mapa metalogenético		AÑO	1975

TIPO	Indicio			
SITUACION	C. LAMBERT <input type="checkbox"/> C. GEOGRAFICAS <input checked="" type="checkbox"/>	HOJA 1:200.000	61	MAPA N°
	X 4°28'30" O Y 38°46'15" N	HOJA 1:50.000	809	24
ZONA 10	PROVINCIA	Ciudad Real		
	TERMINO MUNICIPAL	Almodovar del Campo		
	DENOMINACION	Montón de Trigo		
CONTEXTO GEOLOGICO				
DOMINIO OROGENICO				
ESTRATIGRAFIA	Ordovícico			
LITOLOGIA	Cuarzitas			
MORFOLOGIA	Filoniana			
MINERALIZACION	Galena, carbonatos de Cu, cuarzo			
MENA	Galena, carbonatos de Cu			
GANGA	Cuarzo			
ROCAS ENCAJANTES	Pizarras			
CARACTERISTICAS DE LA MINERALIZACION	Rumbo N-68°-O. Buzamiento N Discordante			
CLASIFICACION DEL CRIADERO	Epitermal	EDAD	Hercínica	
FUENTE DE INFORMACION	Mapa metalogenético		AÑO	1975

TIPO	Indicio				
SITUACION	C. LAMBERT <input type="checkbox"/>	C. GEOGRAFICAS <input checked="" type="checkbox"/>	HOJA 1:200.000	61	
	X 4°29'30" O	Y 38°45'20" N	HOJA 1:50.000	809	
ZONA 10	PROVINCIA	Ciudad Real			
	TERMINO MUNICIPAL	Almodovar del Campo			
	DENOMINACION	Sancho Panza y Balarrasa			
CONTEXTO GEOLOGICO					
DOMINIO OROGENICO					
ESTRATIGRAFIA	Cuaternario				
LITOLOGIA					
MORFOLOGIA	Filoniana				
MINERALIZACION	Galena, pirita, carbonatos de Cu				
MENA	Galena				
GANGA	Pirita, carbonatos de Cu				
ROCAS ENCAJANTES	Pizarras				
CARACTERISTICAS DE LA MINERALIZACION	Rumbo N-21°-O. Buzamiento 60°NO Potencia de caja 80cm.				
CLASIFICACION DEL CRIADERO	Epitermal	EDAD	Hercínica		
FUENTE DE INFORMACION	Mapa metalogenético			AÑO	1975